

M. GARCIA SANCHEZ y J. - C. SPAHNI
(Granada)

Sepulcros megalíticos de la región de Gorafe (Granada)

INTRODUCCION

Inició las primeras investigaciones científicas en esta región M. Góngora, quien relata la excavación de tres sepulcros megalíticos en Gorafe, descubriendo algunos objetos y varios cráneos, uno de los cuales fue estudiado por F. de las Barras de Aragón (1).

A finales del siglo pasado, L. Siret realizó excavaciones más o menos sistemáticas de todos los dólmenes de la comarca, que corrieron a cargo de un capataz suyo, Pedro Flores. Pocos años después dio a conocer algunos resultados fragmentarios sobre los ajuares encontrados, pero la mayor parte del material quedó inédita (2). Hoy se conserva en el Museo Arqueológico Nacional, en Madrid.

(1) M. de GONGORA y MARTINEZ: "Antigüedades prehistóricas de Andalucía", Madrid, 1868, pp. 101 a 106 y figs. 118 a 127.

F. de las BARRAS DE ARAGON: "Notas sobre restos humanos prehistóricos, protohistóricos y antiguos de España. Nota decimosexta. Dolmen de las Ascencias, junto al riato de Gor (Granada)", en Actas y Memorias de la Sociedad Española de Antropología, Etnografía y Prehistoria, tomo XI, Madrid, 1932, pp. 19 y ss. de la Memoria 92.

(2) E. y L. SIRET: "Las primeras Edades del Metal en el Sudeste de España", Barcelona, 1890.

L. SIRET: "L'Espagne préhistorique", en Revue des Questions Scientifiques, Bruselas, 1893.

L. SIRET: "Religions néolithiques de l'Ibérie", en Revue Préhistorique, París, 1908.

L. SIRET: "Questions de chronologie et d'éthonographie ibériques", París, 1913.

El material de Siret ha sido estudiado y representado por el matrimonio alemán G. y V. Leisner (3). Dichos autores se han dedicado principalmente a la arquitectura y a la distribución geográfica de algunos sepulcros megalíticos de la región de Gorafe, publicando por primera vez varias fotografías de los más representativos y un mapa de situación.

El frecuente hallazgo de material arqueológico por buscadores de tesoros nos hizo sospechar que, pese a las repetidas violaciones y excavaciones anteriores, las sepulturas del valle de Gorafe no habían sido estudiadas de manera sistemática. En la confrontación de las diversas publicaciones de los autores citados pudimos comprobar que el número de los dólmenes que describen los Leisner (82) era casi la mitad de los excavados por Siret (166). Nuestro conocimiento del terreno nos ha permitido descubrir mayor número de tumbas dolménicas. En total hemos excavado y estudiado 198, que con las 40 desaparecidas se obtiene la cifra de 238 sepulcros megalíticos. El material arqueológico encontrado se halla en el Museo Arqueológico Provincial y en la Excma. Diputación Provincial de Granada.

La falta de un plano de situación, la esquematización exagerada e inexplicable de las plantas dolménicas que dibujó Siret, la inexactitud de la escala y proporciones, así como la localización falsa en términos municipales, han constituido dificultades insuperables, que ya los mismos Leisner tuvieron ocasión de comprobar. En efecto, sólo relacionaron un número muy reducido de los dólmenes estudiados por Siret con sus propias plantas, siendo discutible a veces dicha relación. Las dudas que teníamos acerca de las excavaciones de Pedro Flores han sido plenamente justificadas en varios sepulcros.

Nuestro propósito ha sido, en primer lugar, establecer la concordancia entre las plantas de los Leisner y las nuestras, lo que se ha podido conseguir de forma exacta y total, pese a la inexactitud de la situación de algunos dólmenes en el plano que publicaron. En segundo término, hemos relacionado 92 plantas de Siret con las

(3) G. y V. LEISNER: "Die Megalithgräber der Iberischen Halbinsel", T. I. "Der Süden", Berlin, 1943.

que hemos levantado, lo que no ha sido posible hacer con las restantes por las razones ya expuestas.

o o *

Nuestras investigaciones en el valle de Gorafe han tenido lugar durante los veranos de 1955 y 1956. Han sido posibles gracias a la ayuda económica de la Excm. Diputación Provincial de Granada, del Ayuntamiento de Gorafe y de los miembros de la Sociedad de Arqueología Granadina. A estas entidades, así como a todos los amigos y personas que han facilitado nuestra labor, les expresamos aquí nuestra más profunda gratitud.

Mención especial merecen el Dr. L. Pericot García, Catedrático de la Universidad de Barcelona, por su gran ayuda y afectuosa comprensión; Dr. F. Hernández - Pacheco, Catedrático de la Universidad de Madrid, que nos proporcionó los mapas; Dr. J. M. Fontboté, Catedrático de la Universidad de Granada, por sus análisis de minerales; Srta. Asunción Linares, de la Facultad de Ciencias y Dr. L. Gómez, del Instituto Nacional de Parasitología de Granada, que determinaron las conchas marinas procedentes de las tumbas dolménicas; Srta. Joaquina Eguaras Ibáñez, Directora del Museo Arqueológico Provincial de Granada, por su amable acogida y a don Domingo Fletcher Valls, Director del S.I.P. de Valencia, que nos concedió la oportunidad de la publicación. También damos las gracias al Servicio Cartográfico y Fotográfico del Aire por habernos facilitado las fotos aéreas que ilustran nuestro trabajo, así como al Excmo. Sr. Ministro del Aire, que nos concedió autorización para publicarlas.

o o *

En este trabajo, los levantamientos de las plantas de los sepulcros megalíticos, así como los dibujos de sus ajuares, corrieron a cargo de J.-C. Spahni. Los mapas fueron dibujados por M. García Sánchez, según las observaciones y los planos de situación establecidos por ambos autores sobre el terreno. Las fotografías de los dólmenes y de los materiales se hicieron también conjuntamente.

II

DISTRIBUCION GEOGRAFICA

La zona megalítica que estudiamos ocupa la región oriental de la provincia de Granada. Al sureste, algo distante, queda la famosa estación prehistórica de Los Millares y mucho más próximas a occidente, las necrópolis dolménicas de la cuenca del río Fardes.

Las fotografías aéreas en vista vertical (láms. I y II) permiten apreciar la morfología de la región. El relieve es típico de la llamada "formación Guadix", donde se observa la acción intensa de la erosión. Un dolmen, **Majodillas 67**, ha sido descubierto a 12 metros debajo del lugar donde primitivamente fue construido, por hundimiento escalonado de terrazas a partir del borde de la penillanura (lám. VI, b). El mismo fenómeno ha sido comprobado en otros puntos del valle, afectando a extensiones considerables de terreno. Ello demuestra de manera significativa la velocidad e intensidad del fenómeno geológico mencionado.

En los mapas (figs. 2 y 3) se aprecia la situación de los sepulcros megalíticos a lo largo del río de Gorafe, desde las inmediaciones de Gor hasta Baños de Alicún de las Torres, en su confluencia con el Fardes (fig. 1). Esta estrecha faja abarca una longitud de 17 kilómetros. Se sitúan a ambas márgenes del río, en la parte alta de las laderas del valle, y, sobre todo, en los bordes de las llanuras. Excepcionalmente, algunas tumbas se alejan de esta zona de distribución (**La Sabina 63**, **Llano del Cerrillo de las Liebres 165** y **166**), apareciendo aisladas o en grupos pequeños, siempre al lado de algún riachuelo (Grupo de El Baúl) (fig. 4).

La repartición no es uniforme. Unos grupos densos se destacan, constituyendo núcleos dolménicos independientes, presididos por uno o dos grandes sepulcros trapezoidales.

1.—**Grupo de Baños de Alicún** (núms. 1 a 12).—Se trata del grupo más septentrional, que ocupa una superficie muy reducida y constituye por su posición geográfica una entidad claramente independiente. Se compone de doce dólmenes repartidos en tres subgrupos: Loma de la Raja, Llano de la Ermita y Haza del Toril. En este último quedan vestigios de tres sepulturas que, por no poseer ningún pilar en pie y las losas caídas, en estado fragmentario, ni se describen ni se figuran.

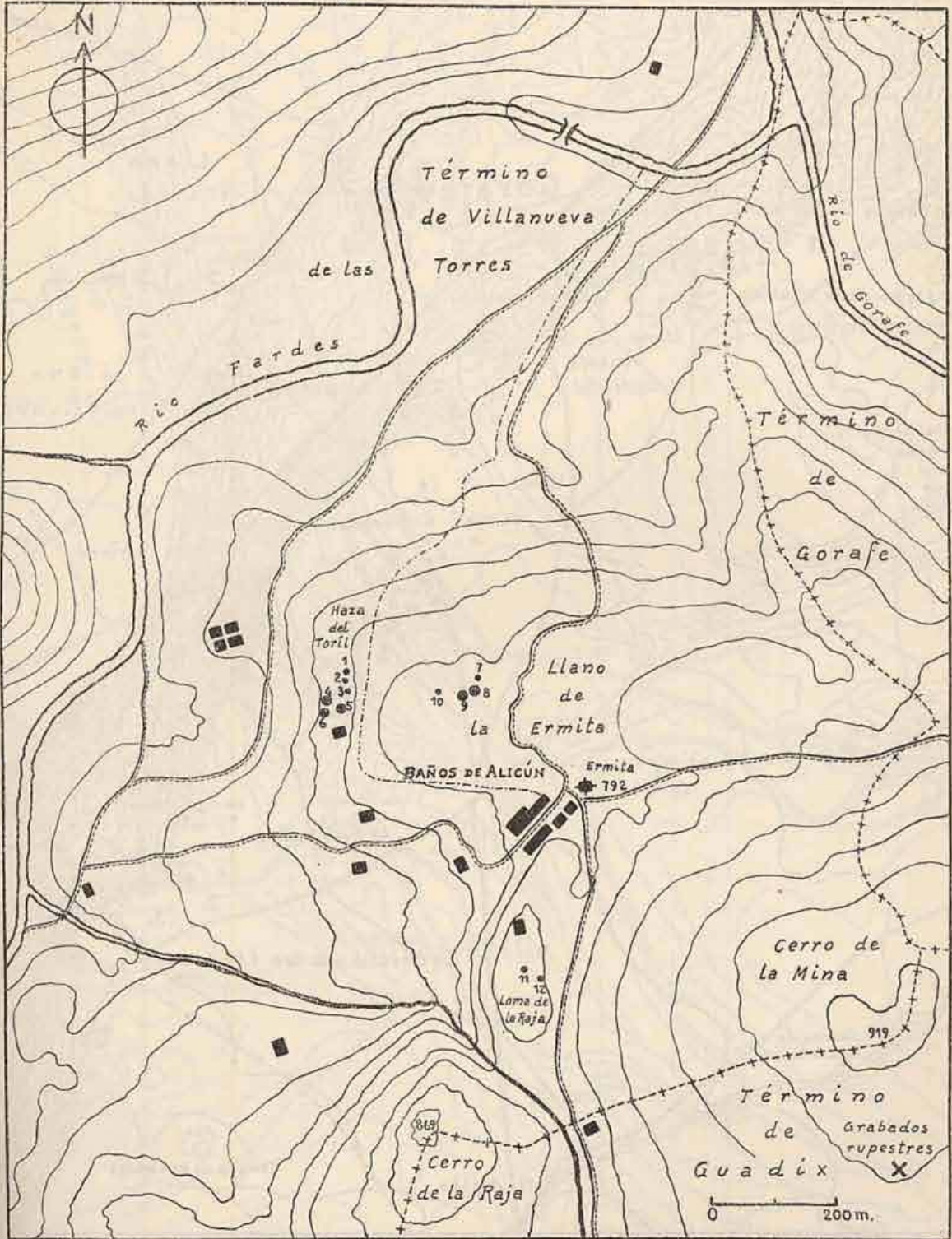


Fig. 1.^a—Mapa de situación del grupo megalítico de Baños de Alicún.

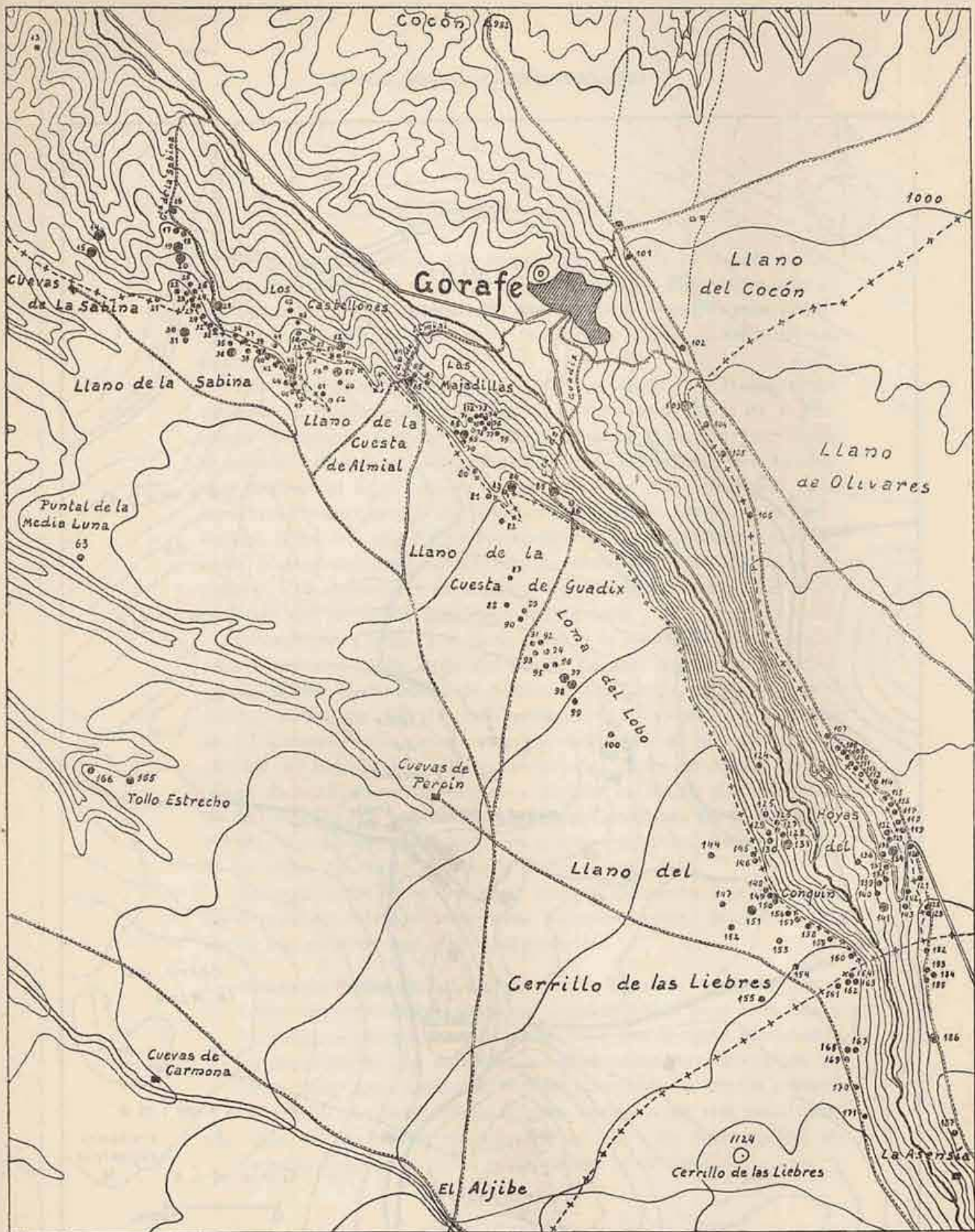


Fig. 2.^a—Mapa de la situación de los sepulcros megalíticos del término de Gorafe y Guadix.

(1: 33.000)

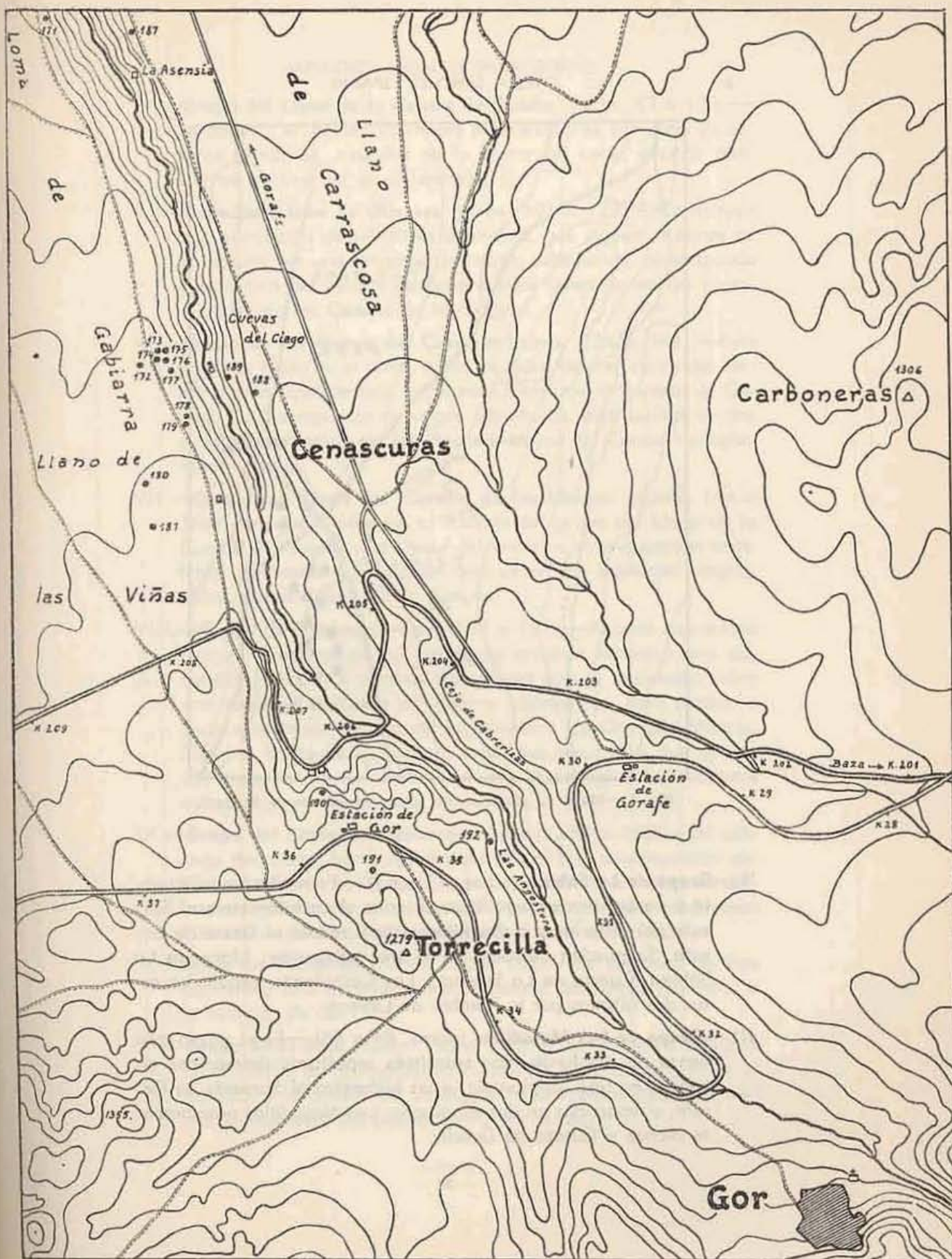


Fig. 3.ª—Mapa de situación de los sepulcros megalíticos del término de Gor.
(1: 33.000)

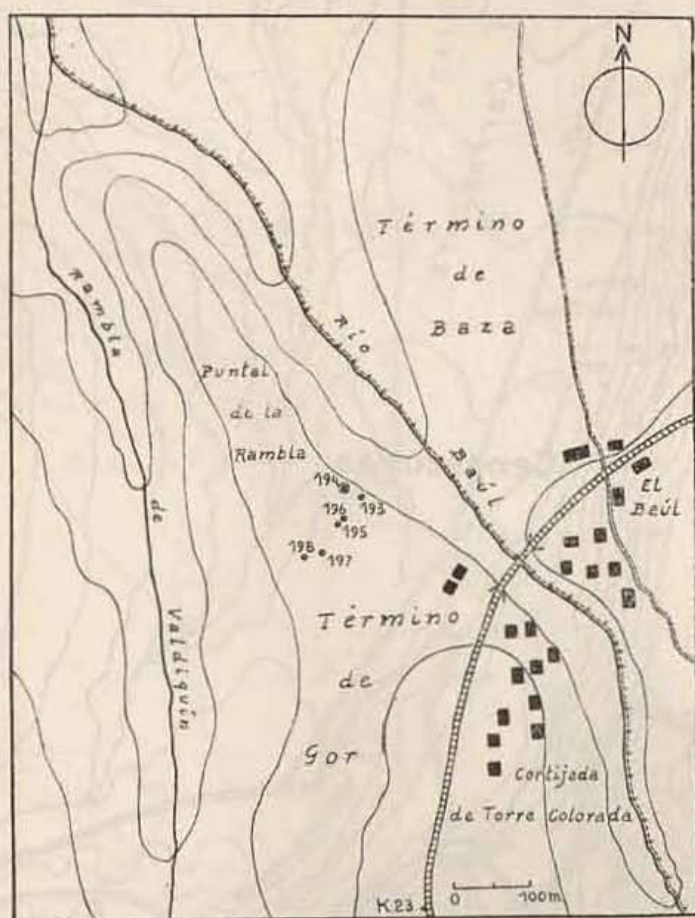


Fig. 4.ª—Mapa de situación del grupo megalítico de El Baúl.

- II.—**Grupo de La Sabina** (núms. 13 a 63).—Formado por cincuenta y un sepulcros megalíticos, a unos cinco kilómetros al Sureste del anterior y a dos kilómetros y medio al Oeste de Gorafe. Se pueden destacar en él tres subgrupos: Llano de La Sabina, Cuesta de La Sabina y Los Castellones, separados estos dos últimos por la Rambla de Llamas.
- III.—**Grupo de Las Majadillas** (núms. 64 a 86).—Es el grupo más denso del conjunto, con veintitrés sepulturas dolménicas situadas en una altiplanicie, a un kilómetro al Suroeste de Gorafe, y repartidas en dos subgrupos: Las Majadillas propiamente dichas y Cuesta de Guadix.

- IV.—**Grupo del Llano de la Cuesta de Guadix** (núms. 87 a 100).—Se adentra en la llanura medio kilómetro y se compone de catorce sepulcros, situados en la Loma del Lobo, a unos trescientos metros del grupo anterior.
- V.—**Grupo del Llano de Olivares** (núms. 101 a 123).—Constituye una alineación de veintitrés dólmenes, que siguen el borde de la llanura, en una longitud de cuatro kilómetros, comenzando a la altura del pueblo de Gorafe para terminar en las proximidades de las Cuevas de Meléndez.
- VI.—**Grupo de las Hoyas del Conquín** (núms. 124 a 143).—Este grupo se halla en el valle, a ambos lados del río, cerca del término municipal de Gor, a cuatro kilómetros al Sureste de Gorafe. Está compuesto de veinte sepulturas, distribuidas en dos subgrupos: Umbría de las Hoyas y Hoyas del Conquín propiamente dichas.
- VII.—**Grupo del Llano del Cerrillo de las Liebres** (núms. 144 a 166).—A dos kilómetros al Sureste del grupo del Llano de la Cuesta de Guadix y al Oeste del anterior se encuentran veintitrés dólmenes que ocupan una extensión bastante amplia, todos ellos situados en la llanura.
- VIII.—**Grupo de Gabiarra** (núms. 167 a 181).—A unos doscientos cincuenta metros al Sur del grupo anterior empieza una alineación de quince tumbas dolménicas que se extienden sobre una longitud de cerca de cuatro kilómetros, para acabar a unos quinientos metros de la carretera de Granada-Murcia. Sigue el borde de la llanura, salvo dos sepulturas que se encuentran dentro de aquélla, a una distancia de trescientos metros.
- IX.—**Grupo del Llano de Carrascosa** (núms. 182 a 189).—Al otro lado del valle, frente al último grupo y a continuación del grupo del Llano de Olivares, sigue otra alineación de ocho dólmenes, igualmente al borde de la llanura, que mide unos cinco kilómetros de longitud y termina próxima a Cenascuras.
- X.—**Grupo de Torrecilla** (núms. 190 a 192).—Se compone de tres dólmenes, uno de ellos completamente destruido, próximos a la estación de Gor.
- XI.—**Grupo de El Baúl** (núms. 193 a 198).—Seis dólmenes situados en el Puntal de la Rambla (o Puntal de los Catenas), entre el río Baúl y la rambla de Valdiquín, a doscientos cuarenta metros al Noroeste del puente de la vía férrea.

Los sepulcros megalíticos estudiados se hallan en los términos municipales siguientes:

Villanueva de las Torres	12
Gorafe	77
Guadix	73
Gor	36

En la descripción individual se hace constar el término de cada uno de ellos.

III

DESCRIPCION INDIVIDUAL

En la distinción de los grupos hemos procurado respetar la toponimia tradicional. Para mayor claridad hemos establecido subgrupos, que no tienen otro valor que el de orientar a los investigadores sobre la situación exacta de las sepulturas. La extensión inadecuada que los Leisner conceden, por ejemplo, a su grupo de Los Castellones explica el que a veces no coincida el nombre de muchos de sus grupos con los nuestros. Sin embargo, Siret respetó, en cierto modo, algunas denominaciones de lugares, aunque de vez en cuando confundió el término municipal.

El número del inventario coincide con el que hemos asignado a cada dolmen en los mapas. Hemos procedido a numerarlos remontando el curso del río, o sea de norte a sur y de oeste a este, lo que facilita su rápida localización.

Las medidas que damos de cada tumba se refieren a dimensiones máximas de la cámara (4).

(4) La mención "Leisner" seguida de la indicación de página y lámina que se hace en el texto, se refiere a la obra de estos autores o que se hace referencia en la nota 3 de este trabajo.

Nuestra nomenclatura va en **negritas**; la de Leisner y Siret, en tipos corrientes.

INVENTARIO

1.—Baños de Alicún (Villanueva de las Torres) (Fig. 1)

1.—Completamente destruido. Queda un pilar en pie y otros tres caídos. A unos 100 metros al NNE. del cortijo del Toril.

2.—Destruída. Queda en pie un pilar. A 11 metros al SSO. del anterior.

3.—En ruinas. Quedan en pie dos pilares de la cámara (longitud aproximada, 1'80 m.). Orientación: S. A 18 metros al S. del núm. 2.

4.—Trapezoidal (3'70 × 2'10 m.; altura 1'85 m.). Orientación: SSE. A 53 metros al OSO. del núm. 2. Existen tres lasas de cubierta de la cámara. Permanece totalmente enterrado (fig. 9, 1 y lám. III, a).

Siret: Llano de los Baños de Alicún 8 (Leisner, pág. 130, lám. 44). Hallazgos: 4 puntas de flecha y 1 fragmento, de sílex; 2 esqueletos humanos.

Casas Morales (5) pretende haber descubierto casualmente este dolmen en el verano de 1946, con motivo de una cava profunda en el haza del Toril, afirmando que no fue visto por Siret. La relación que hemos establecido antes nos parece, sin embargo, correcta.

5.—Trapezoidal pequeño (3'00 × 1'85 m.; alt. 1'20 m.). Orient.: S. A 35 metros al SO. del núm. 3. Falta un pequeño pilar del fondo de la cámara y el corredor. Conserva las lasas de cubierta. Permanece completamente enterrado bajo un majano de piedras (fig. 9, 2 y lám. III, b).

6.—Destruído. Probablemente trapezoidal de grandes dimensiones. (Longitud aproximada: 3'90 m.). Orient.: S. Quedan en pie cuatro pilares de la cámara y conserva una lasa de cubierta del fondo de la misma (2'50 × 2'30 m.). A 39 metros al NO. del cortijo del Toril (fig. 9, 3).

Siret: Llano de los Baños de Alicún, 5 (Leisner, pág. 130, lám. 44, invent. lámina 144). Hallazgos: De sílex, 11 puntas de flecha, 2 cuchillos y 1 fragmento; 3 esqueletos humanos.

7.—Cuadrangular, al que faltan la entrada y el corredor. Orient.: SSE. A 68 metros al ENE. del núm. 10, próximo al camino de Baños de Alicún a Villanueva de las Torres (fig. 12, 22).

Siret: Llano de Alicún 2 (Leisner, pág. 132, lám. 44). Hallazgos: de sílex, 1 cuchillo y parte de otro y dos fragmentos; 4 vasos cerámicos y 5 esqueletos humanos.

Leisner: Llano de los Baños de Alicún L 6 (pág. 132, lám. 44). La relación Leisner-Siret es conforme a la nuestra.

8.—Trapezoidal, con corredor largo (3'90 × 2'80 m.). Orient.: S. A 230 metros al NO. de la ermita de San José, cerca del camino de los Baños de Alicún a Villanueva de las Torres. Se conserva una lasa de cubierta del fondo de la cámara, rota en tres pedazos. El corredor mide 1'80 m. de long. y 0'95 de ancho (fig. 9, 4).

Siret: Llano de los Baños de Alicún 11 (Leisner, pág. 130, lám. 44). Hallazgos: fragmentos de cuchillo de sílex, 1 vaso cerámico, fragmento de cuerno y 12 esqueletos humanos.

(5) A. CASAS MORALES: "La estación prehistórica de los Baños de Alicún (Granada)", en *Actas y Memorias de la Sociedad Española de Antropología, Etnografía y Prehistoria*, tomo XXIV, Madrid, 1949, pág. 92 y fig. 7.

Leisner: Llano de los Baños de Alicún L 2 (pág. 129, láms. 44 y 123). La relación Leisner-Siret es conforme a la nuestra. Estos autores no dibujan el corredor.

9.—Trapezoidal (5'00 × 2'40 m.; alt. 1'75 m.). Orient.: SE. A 25 metros al OSO. del núm. 8. Permanece completamente enterrado. Faltan dos pilares de la entrada. Conserva las cuatro losas de cubierta de la cámara, estando rota la de la entrada (fig. 9, 5).

Siret: Llano de los Baños de Alicún 10 a (Leisner, pág. 130, lám. 44).

Leisner: Llano de los Baños de Alicún L 1 (pág. 129, láms. 44, 126 y 132). La relación Leisner-Siret es conforme a la nuestra.

10.—Rectangular, al que faltan la entrada y el corredor (2'20 × 1'65 m.). Orientación: SE. A 92 metros al E. del borde de "El Toril", en la llanura, y a 38 metros al O. del núm. 9 (fig. 12, 1).

Siret: Llano de Alicún 3 (Leisner, pág. 131, lám. 44). Hallazgos: de sílex, una punta de flecha, 2 cuchillos y un fragmento; 1 vaso cerámico y 4 esqueletos humanos.

Leisner: Llano de los Baños de Alicún L 5 (pág. 131, lám. 44, fig. 128). Estamos conformes con la relación Siret 3 de estos autores, por adaptarse mejor que al Siret 1.

11.—Destruído, probablemente pentagonal. Sólo quedan en pie cuatro pilares de la cámara (ancho 1'45 m.). La losa de cubierta del fondo de la misma ha caído hacia atrás. Orientación: SSE. A 60 metros al S. del cortijo de la Loma de la Raja (fig. 10, 1).

Leisner: Cerro de la Graja L 3 (pág. 129, lám. 44). La relación Leisner-Siret es discutible.

A unos cinco metros al N. de éste, señala Casas Morales (6) la existencia de un pequeño sepulcro de cúpula, que ha estado utilizada últimamente como vaso de calera. Los Leisner no la tuvieron en cuenta. Nosotros no la hemos catalogado por considerarlo dudoso.

12.—Completamente destruido. Queda en pie un pilar. A 24 metros al SE. del anterior (7).

Siret: Loma de la Graja 1 (Leisner, pág. 133, lám. 44). Hallazgos: fragmentos de sílex y 4 esqueletos humanos.

Leisner: Cerro de la Graja L 4 (pág. 130, lám. 44). La relación Leisner-Siret es conforme a la nuestra.

II.—La Sabina (Gorafe y Guadix) (Fig. 2)

13.—En ruinas. Se conserva parte del fondo de la cámara. Se halla en la cumbre de una colina, a unos 500 metros al N. del Cerro de Culantrillo, en término de Gorafe.

Hallazgos: Huesos humanos.

14.—Trapezoidal (4'20 × 2'20 m.; alt. 1'60 m.). Orient.: SE. Al pie de la ladera. Término de Gorafe. Se conservan una losa de cubierta de la cámara y otra del corredor (fig. 9, 6).

15.—Trapezoidal; se conserva parte del fondo de la cámara, con losa de cubierta. Se encuentra al NE. de las Cuevas de La Sabina, a 8 metros bajo la llanura, en una fuerte pendiente, en término de Gorafe.

(6) A. CASAS MORALES, loc. cit. nota 5.

(7) A unos 650 m. al SE. de esta tumba, en la ladera Sur del Cerro de la Mina, hemos localizado numerosos grabados esquemáticos sobre rocas. (Véase M. GARCIA SANCHEZ y J. C. SPAHNI: "Grabados rupestres esquemáticos de época eneolítica, en Baños de Alicún (Granada)", *Archivo de Prehistoria Levantina*, VII, Valencia, 1958, págs. 121 a 133).

16.—Destruído. Queda en pie una losa de un metro de anchura. En la ladera, al lado del camino de la Cuesta de La Sabina, término de Gorafe.

Hallazgos: 4 cuentas cilíndricas de hueso (lám. X, 10 a 13), restos de adulto y de 1 niño y 4 dientes sueltos.

Siret: Cuesta de La Sabina 36, Gorafe (Leisner, pág. 96, lám. 36). Hallazgos: 1 hacha pulimentada, fragmentos de sílex, fragmento de **Pectúnculo**, restos de 2 vasos cerámicos y restos humanos.

17.—Pentagonal (1'95 × 1'40 m.; alt. 0'90 m.). Orient.: SE. En la ladera, a 160 metros al S. del núm. 16, en término de Gorafe (fig. 10, 2).

Hallazgos: 1 punta de flecha de sílex de base cóncava (lám. VIII, a, 30), fragmento de azuela pulimentada de anfíbolita, plana (fig. 17, 5) y restos humanos.

Siret: Cuesta de La Sabina 33, Gorafe (Leisner, pág. 96, lám. 36). Hallazgos: 1 punta de flecha y 1 cuchillo de sílex y restos humanos.

18.—De forma especial, con pequeña entrada cerrada (1'80 × 1'50 m.; altura 0'80 m.). Orient.: SSE. En la ladera, a 9 metros del anterior y al lado del camino de la Cuesta de la Sabina, término de Gorafe (fig. 13, 16).

Hallazgos: fragmentos de 8 vasos cerámicos (fig. 18, núms. 18, 22 y 23) y fragmentos de huesos humanos.

Siret: Cuesta de la Sabina 34, Gorafe (Leisner, pág. 93, lám. 35). Hallazgos: de sílex, 1 punta de flecha, parte de 1 cuchillo y 2 fragmentos; 1 vaso cerámico; dientes de animales y restos humanos.

19.—En ruinas, trapezoidal. A 94 metros al SE. del anterior, en la misma ladera, término de Gorafe.

Hallazgos: 1 punta de flecha de sílex de pedúnculo y aletas (fig. 15, 12 y lám. VIII, a, 18); fragmentos de dos vasos cerámicos, uno con agujero de suspensión (fig. 18, 5); restos de 3 esqueletos humanos de adultos y 33 dientes sueltos.

Leisner: La Sabina L 14 (Mapa, lám. 166). Establecemos la correlación por situación en el plano, aunque los citados autores no lo hayan dibujado.

20.—Trapezoidal pequeño (2'80 × 1'45 m.; alt. 1'50 m.). Orient.: E. En la ladera. Término de Gorafe. En parte destruido. Conserva una losa de cubierta en la cámara y una en el corredor. Pilares fuertemente inclinados hacia adentro (fig. 9, 7).

Hallazgos: 1 punta de flecha de sílex de base cóncava, restos de 1 esqueleto de adulto y 1 de niño y 5 dientes sueltos.

Leisner: La Sabina L 1 (pág. 90, láms. 35 y 119). Hallazgos: 3 puntas de flecha y 1 microlito de sílex y restos de cerámica. Este inventario figura por error como perteneciente a La Sabina L 2 de Leisner. La relación establecida por dichos autores con Cuesta de la Sabina 29, de Siret, es discutible.

21.—Rectangular (2'00 × 1'35 m.; alt. 1'10 m.). Orient.: SE. En el borde, a 62 metros al O. del núm. 22, en término de Gorafe. Suelo rocoso (fig. 12, 2).

Siret: Cuesta de la Sabina 35, Gorafe (Leisner, pág. 95, lám. 36). Hallazgos: 1 hacha pulimentada, fragmentos de brazaletes de **Pectúnculo**, cerámica y restos humanos.

Leisner: La Sabina L 6 (pág. 93, lám. 36).

22.—Rectangular, con corredor ancho (1'60 × 1'55 m.; alt. 1'40 m.). Orientación: SE. En el borde. Término de Gorafe. Losa de cubierta en el corredor (fig. 12, 3).

Hallazgos: fragmentos de huesos humanos.

Leisner: La Sabina L 10 (pág. 94, lám. 36). No estamos de acuerdo con la atribución de estos autores a Loma de la Torre 118, Guadix, de Siret, por diferencias de forma, tamaño y situación.

23.—Rectangular (1'85 × 1'10 m.; alt. 1'25 m.). Orient.: SE. En el borde. Término de Gorafe (fig. 12, 4).

Hallazgos: 1 fragmento de cuchillo de sílex de sección trapezoidal; fragmentos de huesos humanos y 5 dientes sueltos pertenecientes a un adulto.

Leisner: La Sabina L 13 (Mapa, lám. 166). La correspondencia así esta-

blecida se basa en su situación en el plano, a falta de la planta que los autores citados no dibujan.

24.—Rectangular ($2'10 \times 1'50$ m.; alt. $1'30$ m.). Corredor largo, cerrado. Orient.: SSE. En término de Gorafe. Falta una losa de la cámara (fig. 12, 5).

Siret: Llano de la Sabina, 97, Guadix (Leisner, pág. 95, lám. 36). Hallazgos: 1 punta de flecha, 1 cuchillo y fragmento de otro, de sílex; 1 cuenta de collar, fragmento de cobre; fragmentos de 1 vaso cerámico y restos humanos.

Leisner: La Sabina L 8 (pág. 93, lám. 36). Estos autores lo relacionan con el 35, Cuesta de la Sabina, de Siret. Creemos que corresponde mejor al 97.

25.—Pentagonal, medio destruido, con corredor corto ($1'50 \times 1'85$ m.). Orient.: SE. A 23 metros al N. del anterior, en la ladera, término de Gorafe. Faltan dos pilares de la cámara. La losa de cubierta, caída en el interior (figura 10, 3).

26.—Destruído, probablemente pentagonal. Sólo quedan en pie dos pilares de la cámara y uno del corredor (long. aprox.: $1'50$ m.). Orient. probable: ESE. A 22 metros al SSE. del anterior, en la ladera, término de Gorafe.

27.—Pequeño, de forma especial, con corredor ($1'45 \times 1'20$ m.; alt. $0'95$ metros). Orient.: SSE. En el borde. Término de Gorafe (fig. 13, 17).

Leisner: La Sabina L 7 (fig. 93, lám. 36).

28.—Trapezoidal ($3'70 \times 2'00$ m.; alt. $1'50$ m.). Orient.: S. En la ladera, bajo el camino de la Cuesta de la Sabina, en término de Gorafe. Faltan el fondo de la cámara y un pilar de la misma (fig. 9, 8 y lám. IV, a).

Hallazgos: fragmento de cuchillo de sílex de sección triangular; fragmentos de 2 vasos cerámicos y restos humanos (1 adulto, 1 niño y 4 dientes sueltos).

Siret: Cuesta de la Sabina 29, Gorafe (Leisner, pág. 91, lám. 35). Hallazgos: 1 punta de flecha y 3 cuchillos de sílex, fragmento de punzón de hueso, cerámica y 10 esqueletos humanos.

Leisner: La Sabina L 2 (pág. 90, láms. 35, 118, 141 y 142). El inventario que lo acompaña pertenece en realidad a La Sabina L 1, de Leisner.

29.—Cuadrangular ($1'10 \times 1'20$ m.; alt.: $0'85$ m.). Orient.: SE. En el borde de la llanura, término de Gorafe (fig. 12, 23).

Hallazgos: fragmentos de huesos humanos.

Leisner: La Sabina L 9 (pág. 93, lám. 36).

30.—Trapezoidal ($2'65 \times 2'30$ m.; alt. $1'80$ m.). Orient.: ESE. En plena llanura, término de Guadix. Falta un pilar de la cámara; las losas de cubierta caídas en el interior de la misma (fig. 9, 9).

Hallazgos: 2 puntas de flecha de sílex (1 de base cóncava, 1 romboidal) (fig. 15, núms. 24 y 34), fragmentos de huesos humanos y 17 dientes pertenecientes a un adulto.

Siret: Llano de la Sabina 96, Guadix (Leisner, pág. 92, láms. 35 y 160). Hallazgos: 1 hacha pulimentada; 6 puntas de flecha, 1 cuchillo y parte de otro y 3 fragmentos de sílex; restos de un cilindro de hueso con ornamentos esculpidos; fragmentos de 13 vasos y 6 esqueletos humanos.

Leisner: La Sabina L 4 (pág. 90, láms. 35 y 125). Establecen la correlación con el 96 o el 99, Llano de la Sabina, de Siret. Según nosotros se trata del 96.

31.—Rectangular ($1'50 \times 0'90$ m.; alt. $0'85$ m.). Orient.: SE. En plena llanura a 23 metros al S. del anterior, en término de Guadix (fig. 12, 6).

Hallazgos: fragmentos de huesos humanos.

Siret: Llano de la Cuesta de la Sabina 95, Guadix (Leisner, pág. 94, lámina 36). Hallazgos: 1 cincel de piedra; 1 punta de flecha y 1 fragmento de sílex, y 4 esqueletos humanos.

32.—Cuadrangular ($1'20 \times 1'00$ m.; alt. $0'90$ m.). Orient.: SE. En el borde, término de Gorafe. Entrada destruida en parte (fig. 12, 24).

Hallazgos: hueso de *Capra*, y restos humanos (1 adulto, 1 niño y 10 dientes sueltos).

Siret: Cuesta de la Sabina 56, Guadix (Leisner, pág. 95, lám. 36). Hallazgos: 2 puntas de flecha y 1 cuchillo de sílex; 5 esqueletos humanos (un hueso intencionalmente roto).

33.—Pentagonal (2'15 × 2'00 m.; alt. 1'15 m.). Orient.: SE. En el borde, a 20 metros al SE. del comienzo de la Cuesta de la Sabina, término de Gorafe. Lasa de cubierta del corredor desplazada hacia adelante (fig. 10, 4 y lám. IV, b). Hallazgos: bolitas de tierra de color rojo; fragmentos de 6 vasos cerámicos; huesos de *Lepus*; restos humanos de 10 individuos (4 adultos, 4 jóvenes y 2 niños; una mandíbula de niño fragmentada) y 12 dientes sueltos (3).

Siret: Cuesta de la Sabina 31, Gorafe (Leisner, pág. 96, lám. 36). Hallazgos: 1 cuchillo de sílex y huesos humanos.

34.—Pentagonal, medio destruido (long. 1'70 m.; alt.: 0'55 m.). Orientación SE. En el borde. Término de Gorafe. Suelo rocoso (fig. 10, 5).

Hallazgos: fragmentos de sílex y de 2 vasos, uno con incisiones (fig. 18, 25); restos humanos de un adulto y 3 dientes sueltos.

35.—Pentagonal pequeño (1'40 × 1'20 m.; alt. 0'85 m.). Orient.: SE. En la llanura, cerca del borde, en término de Guadix. Corredor parcialmente destruido (fig. 10, 6).

Siret: Llano de la Sabina 126, Gorafe (Leisner, pág. 97, lám. 36). Hallazgos: de hueso, 1 idolo (?) y 1 puñal; 1 vaso cerámico en forma de vaca (9), y restos humanos.

Esta relación establecida por nosotros es dudosa. Puede ser también el 55, Cuesta de la Sabina, Guadix, de Siret (Leisner, pág. 97, lám. 36) donde encontró un cuchillo de sílex y un puñal de cobre.

36.—Trapezoidal (4'20 × 2'40 m.; alt. 1'95 m.) Orient.: SE. En la llanura. Término de Guadix. Se conservan dos lasas de cubierta de la cámara y dos del corredor (fig. 9, 10 y lám. IV, c).

Hallazgos: restos humanos (una calvaria fragmentaria (G. 4), un húmero con fractura consolidada y 18 dientes sueltos) (10).

Siret: Llano de la Sabina 102, Guadix (Leisner, pág. 92, lám. 35). Hallazgos: 4 hachas pulimentadas, 1 piedra de molino y restos de 8 esqueletos humanos.

Leisner: La Sabina L 5 (pág. 91, láms. 35, 125 y 126). La relación Leisner-Siret es semejante a la nuestra.

37.—Rectangular (1'80 × 1'30 m.; alt. 1'10 m.). Orient.: SE. En el borde. Término de Gorafe. Suelo de piedras (fig. 12, 7).

38.—Túmulo de unos 5 metros de diámetro, sin vestigios de monumento megalítico en su interior, viéndose algunas piedras del cromlech que lo rodeaba.

Siret: Llano de la Sabina 125, Gorafe (Leisner, pág. 97, lám. 36). Sin descripción. Hallazgos: fragmentos de huesos humanos carbonizados.

Leisner: Los Castellones L 27 (Mapa, lám. 166). Sin descripción ni dibujo.

39.—Poligonal, con corredor corto (1'85 × 1'70 m.; alt. 1'00 m.). Orientación: SE. En el borde. Término de Guadix. Suelo de piedras (fig. 13, 1).

(8) Véase el estudio antropológico en M. GARCIA SANCHEZ: "Restos humanos eneolíticos procedentes de los dólmenes del valle de Gorafe (Granada)", en curso de publicación en el S. I. P.

(9) L. SIRET: "Rélignons", op. cit. nota 2, pág. 17, fig. 15 a, y "Questions", ídem, ídem, lám. IV, 4.

(10) M. GARCIA SANCHEZ, loc. cit. nota 8.

40.—Rectangular (1'80 × 1'60 m.; alt. 1'60 m.). Orient.: SE. En el borde. Término de Guadix. Corredor enterrado, con dos losas de cubierta. Suelo de piedras (fig. 12, 8).

Hallazgos: de sílex, 3 puntas de flecha (1 de pedúnculo y aletas, 1 romboidal y 1 foliácea) (fig. 15, núms. 5, 18 y 26; lám. VIII, a, 6, 10 y 22), un cuchillo de sección triangular (fig. 16, 7 y lám. VIII, b, 14) y fragmentos de otros dos de sección trapezoidal (fig. 16, 11); 1 concha de *Pectúnculo* (lám. X, 3); restos humanos de 3 adultos (11) y 19 dientes sueltos.

Siret: Cuesta de la Sabina 53, Guadix (Leisner, pág. 94, lám. 36). Hallazgos: 1 fragmento de sílex, restos de 1 punzón de hueso, huesos de animales y 8 esqueletos humanos (un cráneo trepanado).

41.—Probablemente poligonal (long. aprox. 1'50 m.; alt. 0'90 m.). En la ladera. Término de Gorafe. Parcialmente destruido; se conservan en pie 5 losas. Más abajo, a 20 metros al NE., existía un dolmen pequeño que ha sido totalmente destruido. Hallazgos: restos humanos (1 adulto) y 6 dientes sueltos.

42.—Poligonal (1'90 × 1'90 m.; alt. 1'00 m.). Cerca del borde. Término de Guadix. Dolmen enterrado, con losas pequeñas sobre los pilares. Túmulo de 0'60 m. de altura y cromlech completo, de un diámetro máximo de 6 metros (figs. 5 y 13, 2).

Hallazgos: 2 azuelas pulimentadas, de sección oval, ambas de anfíbolita (figura 17, núms. 6 y 7, lám. IX, a, 2 y 3); fragmentos de un vaso cerámico; restos humanos (3 adultos y 1 niño, una bóveda con incisiones intencionales (G. 3) y 25 dientes sueltos) (12).

43.—Trapezoidal (3'15 × 2'05 m.; alt. 1'75 m.). Orient.: ESE. En la ladera. Término de Gorafe. Conserva las 3 losas de cubierta de la cámara. Entrada parcialmente destruida (fig. 9, 11 y lám. IV, d).

Hallazgos: 2 puntas de flecha de sílex de aletas y pedúnculo (fig. 15, números 13 y 15, y lám. VIII, a, 14); 2 fragmentos de conchas indeterminables; restos humanos (1 adulto y 1 niño, y 4 dientes sueltos).

Siret: Cuesta de la Sabina 32, Gorafe (Leisner, pág. 91, láms. 35 y 154). Hallazgos: de sílex, 28 puntas de flecha, 2 cuchillos y fragmentos de otro; 2 trozos de hueso; de cobre, 1 puñal (13), 3 punzones de sección cuadrada y una punta de flecha lanceolada (14); fragmentos de 12 vasos cerámicos y restos humanos.

Leisner: La Sabina L 3 (pág. 90, láms. 35 y 118).

44.—Pentagonal (1'75 × 1'70 m.; alt. 1'25 m.). Orient.: SE. En el borde. Término de Guadix. Falta una losa de la cámara. Suelo de piedras (fig. 10, 7).

Hallazgos: fragmentos de huesos humanos.

Leisner: La Sabina L 11 (pág. 94, láms. 36 y 129).

45.—Probablemente pentagonal, de pequeñas dimensiones (long. 1'50 m.; altura 0'80 m.). En el borde. Término de Gorafe. Parcialmente destruido. Conserva 3 losas en pie. Suelo de piedras. Existe parte del cromlech, de unos 5'5 m. de diámetro (fig. 6).

Hallazgos: fragmento de 1 cuchillo de sílex de sección trapezoidal y fragmentos de huesos humanos.

46.—Poligonal sin corredor, enterrado (1'45 × 1'35 m.; alt. 0'75 m.). Cerca del borde. Término de Guadix. Suelo de piedras (fig. 13, 9).

47.—Poligonal sin corredor (1'95 × 1'55 m.; alt. 1'20 m.). Orient.: S. En el borde. Término de Guadix. Suelo de piedras (fig. 13, 10). Hallazgos: 2 puntas de flecha de sílex de pedúnculo y aletas (fig. 15, 8).

Leisner: Los Castellones L 39 (pág. 110, lám. 40).

(11) M. GARCIA SANCHEZ, loc. cit. nota 8.

(12) M. GARCIA SANCHEZ, loc. cit. nota 8.

(13) L. SIRET: "Questions", op. cit. nota 2, pág. 373, fig. 145, 1.

(14) L. SIRET: "Questions", op. cit. nota 2, pág. 395, fig. 154, 25.

48.—Completamente destruida. Queda en pie un pilar. Sobre una colina, a la derecha del camino de la Cuesta del Puntal del Corralón, término de Gorafe. Hallazgos: huesos humanos.

49.—Rectangular (2'10 × 1'15 m.; alt. 1'25 m.). Orient.: ESE. Situado a 106 metros al SE. del anterior, en la ladera, término de Gorafe. Conserva una losa de cubierta en el corredor (fig. 12, 9).

Hallazgos: de sílex, 3 puntas de flecha (2 de base cóncava, 1 de pedúnculo y aletas) (fig. 15, núms. 4, 41 y 42, lám. VIII, a, 5 y 38), dos cuchillos de sección trapezoidal, el mayor con retoques (fig. 16, núms. 1 y 3, lám. VIII, b, 1 y 3), parte de otro de sección trapezoidal (fig. 16, 8, lám. VIII, b, 13) y fragmentos; de caliza, restos de un pulidor y 23 cuentas de collar, blancas, discoideas (lám. X, 17); 1 fragmento de cuenta de vidrio azul (15); 2 cuentas de cuarzo (falso topacio) esferoidales (lám. X, 15 y 16); 2 colgantes de concha, uno perforado y el otro semicircular (lám. X, 7 y 8); fragmento de punzón de hueso; 1 concha (**Lapa**); bolitas de tierra de color rojo, amarillo y azul; de cobre, 1 anillo de sección redondeada, 1 fibula (?), 1 cuenta en forma de planchita arrollada sin soldar, 2 cuentas de hilo arrollado en espiral y 2 cuentas esferoides (lám. X, 26, 25, 29, 30, 31, 27 y 28, respectivamente); fragmentos de 4 vasos cerámicos (2 cuencos, una copa argárica y un cuarto, reconstruido, de forma bicónica, recubierto de una fina pasta rojiza en el exterior, de 8 cms. de alto por 10 de diámetro) (fig. 18, núms. 9 y 10, lám. IX, b, 6) y restos humanos (3 adultos, 3 jóvenes y 2 niños, con los huesos parcialmente carbonizados, y 123 dientes sueltos).

Siret: Barranco de la Cuesta de la Sabina 58, Guadix (Leisner, pág. 95, lámina 36). Hallazgos: 4 puntas de flecha de sílex, fragmentos de un punzón y 1 cuenta de hueso, 1 punzón de cobre, fragmentos de 1 vaso cerámico y 5 esqueletos humanos.

50.—Destruído. Conserva el corredor intacto, orientado hacia el SSE. y 2 losas de cubierta de la cámara, una de las cuales mide 2'00 × 1'10 m. Está a 166 metros al SSE. del anterior, en la misma ladera, término de Gorafe.

Hallazgos: fragmento de cuchillo de sílex de sección triangular (fig. 16, 9, lámina VIII, b, 11) y restos de 1 vaso cerámico.

Siret: Barranco de la Cuesta de la Sabina 57, Guadix (Leisner, pág. 96, lámina 36). Hallazgos: fragmentos de sílex y 4 esqueletos humanos.

51.—Destruída. Quedan en pie dos pilares. Se halla a 87 m. al E. del anterior. Término de Gorafe.

Hallazgos: fragmentos de huesos humanos.

52.—Trapezoidal, destruido, de grandes dimensiones. Orient.: ESE. En la ladera, sobre la cúspide de una colina, en término de Gorafe. Conserva en pie 5 pilares de la cámara con una altura máxima de 1'85 m. La losa de cubierta caída hacia el interior (lám. V, a).

Hallazgos: de sílex, 17 puntas de flecha (10 de base cóncava, 5 de pedúnculo y aletas y 2 triangulares) (fig. 15, núms. 1, 16, 17, 29, 30, 32, 39, 46, 48 y 49; lám. VIII, a, 1, 12, 13, 19, 20, 28, 32, 37 y 41), fragmentos de 2 cuchillos de sección trapezoidal (fig. 16, núms. 12 y 13; lám. VIII, b, 9 y 8) y 4 microlitos (fig. 16, 16 a 19); 3 fragmentos de concha indeterminables; trozo de la punta de un puñal (?) de cobre; fragmentos de 2 vasos cerámicos, y restos humanos (1 adulto, 1 niño, huesos carbonizados y 20 dientes sueltos).

Siret: Tollo sin Salida 101, Gorafe (Leisner, pág. 92, lám. 35). Hallazgos: 1 hacha pulimentada y 1 punta de flecha de sílex.

53.—Destruído. Sólo quedan 2 pilares en pie y 2 losas de cubierta en los alrededores. Término de Gorafe.

Hallazgos: 1 punta de flecha de sílex triangular (fig. 15, 31; lám. VIII, a, 21), 2 fragmentos de punzón de hueso (lám. X, 34), restos de 3 vasos cerámicos y fragmentos de huesos humanos carbonizados.

(15) Fue remitida a Suiza para analizarla y no nos ha sido devuelta.

Siret: Llano de los Castellones 10, Gorafe (Leisner, pág. 108, lám. 39).
Hallazgos: fragmentos de huesos humanos.

Leisner: Los Castellones L 37 (pág. 110, lám. 40).

54.—Poligonal, con corredor largo (1'90 × 1'85 m.; alt.: 1'25 m.). Orientación: SE. En el borde. Término de Guadix. Falta un pilar del corredor (fig. 13, 3).

Hallazgos: de sílex, 1 punta de flecha romboidal (fig. 15, 25) y 1 cuchillo de sección trapezoidal (fig. 16, 6, lám. VIII, b, 6), y restos humanos (1 adulto, 1 niño y 4 dientes sueltos).

Siret: Llano de los Castellones 9, Gorafe (Leisner, pág. 111, lám. 40). Hallazgos: 2 cuchillos y 1 microlito de sílex, fragmento de un punzón de hueso y 15 esqueletos humanos.

Leisner: Los Castellones L 26 (pág. 108, lám. 39).

55.—Rectangular (1'95 × 1'40 m.; alt. 1'50 m.). Orient.: ESE. En el borde. Término de Gorafe. Falta un pilar del corredor (fig. 12, 10; lám. V, b).

Hallazgos: de sílex, 3 puntas de flecha (2 de base cóncava y 1 de pedúnculo y aletas) (fig. 15, núms. 14 y 50, lám. VIII, a, 25 y 39) y fragmentos; restos de concha indeterminable; fragmentos de 4 vasos cerámicos; huesos de *Lepus*, y restos humanos (1 adulto, 1 niño, huesos carbonizados y 8 dientes sueltos).

Leisner: Los Castellones L 11 (pág. 100, lám. 38). La relación que establecen estos autores con el 23, Llano de la Cuesta de Almiel, de Siret, es discutible.

56.—Pentagonal (2'00 × 1'95 m.; alt. 1'10 m.). Orient.: ESE. En la llanura. Término de Guadix. Falta una losa del corredor (fig. 10, 8).

Hallazgos: 3 puntas de flecha de sílex (2 de base cóncava y 1 foliácea) (figura 15, núms. 28 y 33; lám. VIII, a, 24 y 34); huesos de *Lepus* y restos humanos (1 adulto y 10 dientes sueltos).

Siret: Llano de los Castellones 7, Gorafe (Leisner, pág. 101, lám. 37). Hallazgos: 5 puntas de flecha de sílex; fragmento de punzón de hueso; 2 conchas; restos de 2 vasos cerámicos con incisiones, y de 10 a 12 esqueletos humanos.

Leisner: Los Castellones L 17 (pág. 104, lám. 39).

57.—Destruído. Se conserva parte de la entrada con una losa de cubierta y otra en los alrededores. Orient. del corredor: SE. Término de Gorafe.

Hallazgos: fragmento de cerámica con incisiones (fig. 18, 26) y restos humanos (4 adultos, 3 niños y 119 dientes sueltos).

Leisner: Los Castellones L 38 (pág. 110, lám. 40).

58.—Pentagonal (1'50 × 1'50 m.; alt. 1'35 m.). Orient.: SE. En el borde. Término de Gorafe (fig. 10, 9; lám. V, c).

Hallazgos: 1 punta de flecha de cobre con pedúnculo, aletas y nervio central (lám. X, 21) y restos humanos (1 adulto, 1 niño y 4 dientes sueltos).

Siret: Llano de los Castellones 11, Gorafe (Leisner, pág. 107, lám. 39).

Leisner: Los Castellones L 32 (pág. 109, lám. 40).

59.—Trapezoidal (2'70 × 2'20 m.; alt. 1'65 m.). Orient.: SE. En la llanura. Término de Guadix. Con una losa de cubierta en la cámara y dos en el corredor (fig. 9, 12; lám. V, d).

Hallazgos: 1 anillo de cobre, abierto, fuertemente oxidado (lám. X, 32); fragmentos de 27 vasos cerámicos, 2 de ellos reconstruidos (1 cuenco de 3'8 cms. de alto y 11 de diámetro y 1 cazuela de tipo campaniforme de 6'6 cms. de alto y 20'5 de diámetro) (fig. 18, núms. 3, 4, 11 a 15 y 21; lám. IX, b, 1 y 2), y restos humanos (2 adultos, 2 jóvenes, 1 niño, huesos carbonizados y 3 dientes sueltos).

Siret: Llano de la Sabina 99, Guadix (Leisner, pág. 92, láms. 35 y 144). Hallazgos: 25 puntas de flecha, 1 cuchillo y 2 microlitos, de sílex; fragmento de punzón de hueso; fragmento de brazaletes de *Pectúnculo*; 2 punzones de cobre; fragmentos de 20 vasos cerámicos, y 20 esqueletos humanos.

Leisner: Los Castellones L 6 (pág. 99, lám. 37).

60.—Pentagonal (1'25 × 1'20 m.; alt. 1'20 m.). Orient.: SE. En la llanura. Término de Guadix. Enterrado en parte, con túmulo de unos 5 metros de diámetro.

Hallazgos: fragmentos de huesos humanos.

Leisner: Los Castellones L 25 (pág. 108, lám. 39).

61.—Pentagonal (1'70 × 1'40 m.; alt. 1'25 m.). Orient.: SSE. En la llanura. Término de Guadix (fig. 10, 10).

Hallazgos: fragmentos de huesos humanos.

Leisner: Los Castellones L 31 (pág. 109, lám. 40).

62.—Rectangular (1'75 × 1'20 m.; alt. 1'30 m.). Orient.: SSE. En la llanura. Término de Guadix. Entrada incompleta (fig. 12, 11).

Hallazgos: fragmento de cuchillo de sílex de sección trapezoidal (fig. 16, 14; lám. VIII, b, 7); brazaleta de cobre, abierta, de sección redondeada y 71 mm. de diám. máx. interno (lám. X, 22); fragmentos de 3 vasos cerámicos (fig. 18, números 1 y 2); huesos de *Lepus*, y restos humanos (1 adulto, 1 niño y 8 dientes sueltos).

Siret: Llano de Almiel 26, Gorafe (Leisner, pág. 105, lám. 39). Hallazgos: 5 puntas de flecha y fragmentos de 3 cuchillos, de sílex; 1 concha; cerámica, y 8 esqueletos humanos.

Leisner: Los Castellones L 12 (pág. 103, lám. 39 y 117).

63.—Cuadrangular (1'30 × 1'30 m.; alt. 1'00 m.). Orient.: SE. En la llanura, a 10 metros al borde de la Rambla de Perpin, en el lugar denominado Puntal de la Media Luna, término de Guadix (fig. 12, 25).

III.—Las Majadillas (Gorafe y Guadix) (Fig. 2)

64.—Destruído. Quedan en pie dos pilares. Situado al lado izquierdo del Barranco de la Cuesta de Almiel, en el mismo borde, término de Gorafe. Dos losas de cubierta se hallan en el fondo del barranco.

Hallazgos: fragmentos de cerámica y de huesos humanos.

Siret: Cuesta de Almiel 59, Gorafe (Leisner, pág. 105, lám. 39). Hallazgos: 12 puntas de flecha y 2 cuchillos, de sílex; 3 ídolos (falanges); 2 punzones y 1 cincel, de cobre; 6 esqueletos humanos.

65.—La **Cobertera**. Trapezoidal (3'40 × 1'90 m.; alt. 1'55 m.). Orient.: SE. En una colina, al lado de la Cuesta de Almiel, término de Gorafe. Conserva una losa de cubierta de la cámara (3'00 × 1'80 m.). Un pilar de ésta caído hacia el interior (fig. 9, 13; lám. VI, a).

Hallazgos: fragmentos de sílex; bolitas de tierra de color amarillo y azul; restos humanos (1 adulto, 1 niño y 10 dientes sueltos).

Siret: Llano de la Cuesta de Almiel 27, Gorafe (Leisner, pág. 102, lám. 38). Hallazgos: 2 puntas de flecha y 1 microlito de sílex; fragmento de punzón de hueso, y un punzón de cobre.

Leisner: Los Castellones L 3 (pág. 98, láms. 37 y 127). No estamos de acuerdo con estos autores, que lo relacionan con Hoya del Conquil 46, de Siret, por la situación tan distante de este último.

66.—Pentagonal, con entrada muy abierta y corredor largo (1'60 × 1'65 metros; alt. 1'25 m.). Orient.: E. A 25 metros al ENE. del anterior, al lado de la Cuesta de Almiel, término de Gorafe (fig. 10, 11).

Hallazgos: fragmentos de huesos humanos.

Siret: Hoya de Los Castellones 15, Gorafe (Leisner, pág. 112, lám. 40). Hallazgos: 2 hachas pulimentadas; 10 puntas de flecha y fragmentos de 2 cuchillos, de sílex; restos de 1 punzón de hueso; 1 ídolo (falange); fragmentos de 1 vaso cerámico, y restos humanos.

Leisner: Los Castellones L 34 (pág. 110, láms. 40 y 130). La atribución de estos autores corresponde con la nuestra.

67.—En ruinas. Conserva en pie 3 losas de la cámara (long. aprox. 2'60 m.). Por hundimiento del terreno yace a 12 metros bajo la penillanura, en el barranco, a 90 metros al S. del núm. 66, en término de Gorafe (lám. VI, b).

Hallazgos: fragmentos de 2 vasos, uno de ellos reconstruido (plato algo profundo de 4'5 cms. de alto y 20 de diámetro) (lám. IX, b, 3), y huesos humanos.

Siret: Hoya de Los Castellones 3, Gorafe (Leisner, pág. 107, lám. 39).

Leisner: Los Castellones L 29 (pág. 109, lám. 40).

68.—Pentagonal (1'65 × 1'20 m.; alt. 1'30 m.). Orient.: SE. A unos 360 metros al ESE. del núm. 65, en término de Gorafe (fig. 10, 12).

Hallazgos: fragmentos de huesos humanos.

Siret: Hoya de Los Castellones 22, Gorafe (Leisner, pág. 108, lám. 39). Hallazgos: 1 cuchillo de sílex; 1 alfiler y fragmento de 1 punzón, de hueso; restos de 2 vasos cerámicos, y restos humanos.

Leisner: Los Castellones L 24 (pág. 108, láms. 39 y 129). La relación Leisner-Siret es conforme a la nuestra.

69.—Trapezoidal (4'40 × 2'70 m.; alt. 1'60 m.). Orient.: ENE. En la penillanura, a 9 metros del anterior, término de Gorafe. Conserva una losa de cubierta en la cámara y las otras caídas en el interior. Corredor ancho (fig. 9, 14).

Hallazgos: fragmentos de 4 vasos cerámicos y huesos humanos.

Siret: Hoya de Los Castellones 12, Gorafe (Leisner, pág. 102, lám. 38). Hallazgos: fragmento de 1 hacha de cobre, cerámica y huesos humanos carbonizados.

Leisner: Los Castellones L 8 (pág. 99, láms. 38 y 120). La relación Leisner-Siret es conforme a la nuestra.

70.—Pentagonal (2'50 × 1'80 m.; alt. 1'30 m.). Orient.: SE. A 10 metros del núm. 69, en término de Gorafe. Ha desaparecido el corredor (fig. 10, 13).

Hallazgos: fragmentos de huesos humanos.

Siret: Hoya de Los Castellones 19, Gorafe (Leisner, pág. 112, lám. 40). Hallazgos: 3 hachas pulimentadas y parte de otra; 16 puntas de flecha y 11 cuchillos, de sílex; fragmentos de 3 punzones y de 3 palillos, de hueso; 1 ídolo (falange) (16); 1 ídolo; 4 falanges; fragmento de 1 ídolo de piedra; 1 ídolo de caliza; restos de 5 vasos cerámicos, y 20 esqueletos humanos.

Leisner: Los Castellones L 35 (pág. 110, láms. 40 y 133). La relación Leisner-Siret es conforme a la nuestra.

71.—Pentagonal, con aletas (2'05 × 1'50 m.; alt. 1'40 m.). Orient.: ESE. A 95 metros al NO. del núm. 69, en la misma penillanura, término de Gorafe. Falta el corredor (fig. 10, 14).

Hallazgos: 3 puntas de flecha (2 de base cóncava, 1 de pedúnculo y aletas) (figura 15, núms. 9 y 52; lám. VIII, a, 8, 26 y 35) y fragmento de cuchillo de sección trapezoidal, de sílex; 1 *Cyprea* perforada (lám. X, 5), y restos humanos (6 adultos, 1 joven, 2 niños y 60 dientes sueltos).

Siret: Hoya de Los Castellones 13, Gorafe (Leisner, pág. 111, lám. 40). Hallazgos: 24 puntas de flecha, 1 cuchillo y 3 microlitos, de sílex; 43 ídolos (falanges); 1 punzón de cobre; fragmentos de 1 vaso cerámico, y 20 esqueletos humanos.

Leisner: Los Castellones L 28 (pág. 109, láms. 40 y 130). La relación Leisner-Siret es conforme a la nuestra.

72.—Destruído. Se conservan en pie dos losas del corredor y una de la cámara. Orient.: E. A 55 metros al NE. del anterior, en el borde de la penillanura, término de Gorafe.

Hallazgos: fragmentos de huesos humanos.

Siret: Hoya de Los Castellones 38, Gorafe (Leisner, pág. 105, lám. 39). Hallazgos: 1 punta de flecha, 3 cuchillos y 2 fragmentos, de sílex; 1 punzón y 1 anillo de cobre; fragmentos de 1 vaso cerámico, y huesos humanos carbonizados.

Leisner: Los Castellones L 41 (Mapa, lám. 166). Sin descripción ni dibujo. Hemos podido localizarlo por su situación en el plano de estos autores.

73.—Poligonal, al que falta el corredor (1'90 × 1'60 m.; alt. 1'30 m.). Orientación: E. A 10 metros del anterior, en el borde de la penillanura, término de Gorafe (fig. 13, 11). Hallazgos: fragmentos de huesos humanos.

(16) L. SIRET: "Régions", op. cit. nota 2, lám. IV, 3.

H. BREUIL: "Les peintures rupestres schématiques de la Péninsule Ibérique", IV, "Sud-Est et Est de l'Espagne", Lagny, 1935, pág. 124, fig. 74, 3.

H. BREUIL y M. C. BURKITT: "Rock paintings of Southern Andalusia". Oxford, 1929, pág. 85, fig. 54.

Siret: Hoya de Los Castellones 18, Gorafe (Leisner, pág. 111, lám. 40). Hallazgos: 3 puntas de flecha y 1 fragmento de cuchillo, de sílex; restos de punzón de hueso; fragmentos de 1 vaso cerámico, y huesos humanos carbonizados.

Leisner: Los Castellones L 33 (pág. 110, lám. 40). La relación Leisner-Siret es conforme a la nuestra.

74.—Parcialmente destruido. Se conservan en pie 4 pilares de la cámara (long. 2'00 m.; alt. 1'80 m.). A 33 metros al SSE. del anterior, en el mismo borde. Término de Gorafe.

Hallazgos: 1 cuenta de collar de gran tamaño, bicónica, de serpentina (lámina X, 24) y restos humanos (1 adulto, 1 niño y 5 dientes sueltos).

Siret: Hoya de Los Castellones 6, Gorafe (Leisner, pág. 108, lám. 39). Hallazgos: 4 puntas de flecha de sílex y restos humanos.

Leisner: Los Castellones L 36 (pág. 110, láms. 40 y 133).

75.—Cuadrangular pequeño (1'00 × 0'90 m.; alt. 0'70 m.). Orient.: E. A 8 metros del anterior, cerca del borde, en término de Gorafe (fig. 12, 26) (17).

Siret: Hoya de Los Castellones 21, Gorafe (Leisner, pág. 106, lám. 39). Hallazgos: 1 concha.

Leisner: Los Castellones L 49 (pág. 111; Mapa, lám. 166). Bajo este número dichos autores agrupan 3 dólmenes pequeños, sin dibujar las plantas.

76.—De forma especial (1'60 × 1'25 m.; alt. 1'50 m.). Orient.: E. Próximo a los 3 anteriores, en el mismo borde, término de Gorafe (fig. 13, 18).

Hallazgos: 2 puntas de flecha de sílex (1 romboidal, 1 foliácea) (fig. 15, 27; lám. VIII, a, 23) y restos humanos (1 adulto, 1 joven, 1 niño y 9 dientes sueltos).

Leisner: Los Castellones L 49 (pág. 111; Mapa, lám. 166). Bajo este número dichos autores agrupan 3 dólmenes pequeños, sin dibujar las plantas.

77.—Cuadrangular muy pequeño (0'95 × 1'00 m.; alt. 1'10 m.). Orient.: E. Cerca del borde. Término de Gorafe. Falta una losa de la cámara (fig. 12, 27).

Siret: Hoya de Los Castellones 20, Gorafe (Leisner, pág. 107, lám. 39).

Leisner: Los Castellones L 22 (pág. 107, lám. 39). La relación Leisner-Siret es conforme a la nuestra.

78.—Pentagonal (1'60 × 1'50 m.; alt. 1'00 m.). Orient.: SE. A 56 metros al NE. del núm. 69, sobre un pequeño montículo. Término de Gorafe. Falta un pilar de la cámara y otro del corredor, habiéndose desplazado una losa de éste (fig. 10, 15).

Hallazgos: 3 puntas de flecha de sílex (2 romboidales, 1 lanceolada) (fig. 15, 21; lám. VIII, a, 15 y 31); 1 placa de arenisca con incisiones (lám. X, 9); fragmento de concha indeterminable, y fragmentos de huesos humanos.

Siret: Hoya de Los Castellones 14, Gorafe (Leisner, pág. 106, lám. 39). Hallazgos: fragmentos de 2 hachas pulimentadas; 4 puntas de flecha y 2 cuchillos, de sílex; fragmentos de 2 punzones de hueso; 1 concha; restos de 1 vaso cerámico y fragmentos de huesos humanos y de animales.

Leisner: Los Castellones L 16 (pág. 104, lám. 38). La relación Leisner-Siret es conforme a la nuestra.

79.—En ruinas, quedando sólo en pie 3 losas de la cámara. Se encuentra a unos 90 metros al SE. del núm. 76, al otro lado del barranco, en término de Gorafe.

Hallazgos: fragmento de 1 hacha pulimentada, redonda, de anfibolita (fig. 17, 3); 1 cráneo humano, junto al pilar E, en posición de decúbito lateral izquierdo con la cara mirando al S, en tan mal estado de conservación que su estudio antropológico ha resultado imposible, perteneciente a un adulto masculino, y 23 dientes sueltos.

Leisner: Los Castellones L 49 (pág. 111; Mapa, lám. 166). Bajo este número, dichos autores agrupan 3 dólmenes pequeños, sin dibujar las plantas.

(17) Ha sido trasladado al Museo Arqueológico Provincial de Granada en mayo de 1958.

80.—Probablemente pentagonal, destruido (1'85 × 1'75 m.; alt. 1'10 m.). Orient.: SE. Al SSE. del núm. 69, en el borde de la llanura, término de Gorafe. Se conservan 3 losas de la cámara y 2 de la entrada.

Hallazgos: fragmento de cuchillo de sílex, tosco, de sección triangular (figura 16, 15; lám. VIII, b, 12), fragmentos de 2 vasos de cerámica (fig. 18, 20), y restos humanos (1 adulto, 1 niño y 5 dientes sueltos).

Siret: Llano de la Cuesta de Almiel 23, Gorafe (Leisner, págs. 102 y 103, lámina 38). Hallazgos: 15 puntas de flecha y 1 fragmento de cuchillo, de sílex; restos de punzón de hueso; 6 ídolos (falanges) (18); fragmento de cobre; restos de 1 vaso cerámico, y 20 esqueletos humanos.

Leisner: Los Castellones L 42 (Mapa, lám. 166). Sin descripción ni dibujo.

81.—Pentagonal destruido (long. aprox. 1'80 m.; alt. 1'50 m.). A 170 metros al SSE. del anterior, en el borde, ya en término de Guadix. Sólo quedan en pie 3 losas de la cámara.

Hallazgos: fragmentos de huesos humanos.

Siret: Llano de la Cuesta de Almiel 24, Gorafe (Leisner, págs. 102 y 103, lámina 38). Hallazgos: de sílex, 31 puntas de flecha, 1 cuchillo y parte de otro, 1 microlito y 2 fragmentos con retoques; fragmento de colgante de piedra; 1 hacha y 1 espiral de hilo, de cobre; 1 diente (perro?); cerámica, y huesos humanos carbonizados.

Leisner: Los Castellones L 15 (pág. 104, lám. 39).

82.—Pentagonal (2'10 × 1'60 m.; alt. 1'10 m.). Orient.: E. A unos 160 metros al S. del núm. 81, en plena llanura, término de Guadix. Falta el corredor. Suelo de piedras (fig. 10, 16).

Hallazgos: 1 cuchillo de sílex de sección trapezoidal (fig. 16, 2; lám. VIII, b, 2) y restos humanos (2 adultos y 4 dientes sueltos).

Siret: Llano de la Cuesta de Almiel 25, Gorafe (Leisner, pág. 107, lám. 39). Hallazgos: 1 fragmento de sílex, 2 brazaletes de cobre, cerámica y restos humanos.

Leisner: Los Castellones L 23 (pág. 107, lám. 39). La relación Leisner-Siret es conforme a la nuestra.

83.—Poligonal (2'10 × 1'50 m.; alt. 1'15 m.). Orient.: SE. A unos 90 metros al E. del núm. 81, cerca del borde de la llanura, en término de Gorafe. Suelo de piedras (fig. 13, 12).

Hallazgos: fragmento de punzón de hueso (lám. X, 35), fragmentos de 4 vasos cerámicos y restos humanos (1 adulto y 1 niño).

Leisner: Los Castellones L 44 (Mapa, lám. 166). Relación establecida por la situación en el plano.

84.—Trapezoidal (3'20 × 2'40 m.; alt. 1'95 m.). Orient.: ESE. A 15 metros al N. del núm. 82, en el mismo borde, término de Gorafe. Conserva una losa de cubierta en la cámara y otra en el corredor (fig. 9, 15; lám. VI, c y d).

Hallazgos: de sílex, 17 puntas de flecha (9 de base cóncava, 4 con pedúnculo y aletas, 4 romboidales) (fig. 15, núms. 2, 3, 6, 11, 19, 22, 23, 36, 37, 40, 44, 45 y 51; lám. VIII, a, 2, 3, 4, 11, 16, 17, 27, 36 y 40), fragmentos de 2 cuchillos de sección trapezoidal y 1 sierra pequeña (lám. VIII, b, 10); 1 hacha pulimentada, aplanada, de serpentina (fig. 17, 4; lám. IX, a, 6); fragmento de punzón de hueso; 8 cuentas de collar discoidales de caliza blanca, 2 semejantes de caliza negra y 2 bicónicas de cuarzo (falso topacio) (lám. X, 14); 2 conchas de *Cardium* (lám. X, 4 y 6) perforadas, 2 de *Columbella*, 1 de *Cypraea*, 1 de *Lima* y fragmento de otra inclasificable; 1 punzón de cobre de sección redondeada, de 12'5 cms. de largo (lám. X, 19); fragmentos de 9 vasos cerámicos (uno reconstruido, pequeño, complementario de unos fragmentos hallados por Siret en el mismo dolmen, que mide 6 cms. de alto por 10 de diámetro) (fig. 18, núms. 6 a 8 y 19; lám. IX, b, 4), y restos humanos (16 adultos, 3 jóvenes, 3 niños y 392 dientes sueltos).

(18) L. SIRET, "Questions", op. cit. nota 2, lám. IV, 10.

Siret: Llano de Los Castellones 8, Gorafe (Leisner, pág. 101, lám. 37). Hallazgos: 1 hacha pulimentada votiva; fragmento de cincel de piedra; 22 puntas de flecha y 2 cuchillos, de sílex; 1 concha de **Pectúnculo**, 1 de **Cyprea** y 1 de **Tritón**; 5 ídolos (uno de hueso); 1 punzón de cobre; fragmentos de 9 vasos cerámicos, y 20 esqueletos humanos.

Leisner: Los Castellones L 4 (pág. 98, láms. 37 y 124). La relación Leisner-Siret es conforme a la nuestra.

85.—Trapezoidal ($3'50 \times 2'20$ m.; alt. 1'60 m.). Orient.: E. En un montículo, al lado del camino de la Cuesta de Guadix, en plena ladera, término de Gorafe. Conserva dos losas de cubierta de la cámara y la del corredor. Una losa de cubierta caída en el interior (fig. 9, 16).

Hallazgos: fragmentos de 3 vasos de cerámica y restos humanos de dos adultos (un cráneo completo, G. 1, ha sido hallado detrás de la losa de cubierta caída) (19) y 10 dientes sueltos.

Siret: Rambla del Agua 37, Gorafe (Leisner, pág. 101, lám. 37). Hallazgos: 1 hacha pulimentada, 3 pequeños cuchillos de sílex, 1 concha de **Pectúnculo**, cerámica y 9 esqueletos humanos.

Leisner: Los Castellones L 5 (pág. 98, láms. 37 y 119). La relación Leisner-Siret es conforme a la nuestra.

86.—Pentagonal ($1'85 \times 1'50$ m.; alt. 1'75 m.). Orient.: ESE. A 135 metros al E. del anterior, en plena ladera de la Cuesta de Guadix, en término de Gorafe. Falta el corredor (fig. 10, 17).

Hallazgos: 4 puntas de flecha, de sílex (2 de pedúnculo y aletas, 2 romboidales) (fig. 15, núms. 7, 10 y 20; lám. VIII, a, 7 y 9); 1 pulidor puntiagudo de caliza (lám. X, 23) y restos humanos (4 adultos, 2 jóvenes, 1 niño y 12 dientes sueltos).

Leisner: Los Castellones L 43 (Mapa, lám. 166). Establecemos esta relación por la situación en el plano, aunque dichos autores no la describen ni dibujan.

IV.—Llano de la Cuesta de Guadix (Guadix) (Fig. 2)

87.—Rectangular ($1'40 \times 1'10$ m.; alt. 1'10 m.). Orient.: ENE. A 314 metros al S. del núm. 82, en plena llanura. Corredor largo (fig. 12, 12).

Hallazgos: restos humanos (2 adultos, 1 niño y 6 dientes sueltos).

Siret: Llano de la Cuesta de Guadix 52, Guadix (Leisner, pág. 105, lám. 39). Hallazgos: 12 esqueletos humanos.

Leisner: Los Castellones L 14 (pág. 104, lám. 38). La relación Leisner-Siret es conforme a la nuestra.

88.—Destruído (long. aprox. 2'75 m.; alt. 1'60 m.). Orient.: SE. A unos 150 metros al SSO. del anterior, sobre un montículo. Quedan en pie 3 pilares de la cámara y 2 del corredor. Suelo de piedras.

Hallazgos: fragmentos de 1 vaso cerámico.

Leisner: Los Castellones L 45 (Mapa, lám. 166). Sin descripción ni dibujo.

89.—Pentagonal, de corredor largo ($1'45 \times 1'55$ m.; alt. 1'60 m.). Orientación: ESE. A 183 metros al S. del núm. 87. Falta una losa del corredor. Suelo rocoso (fig. 10, 18).

Hallazgos: restos humanos (4 adultos, 1 joven, 3 niños y 196 dientes sueltos). Los 8 cráneos se hallaban en la entrada de la cámara, perfectamente adosados entre sí, en una capa intacta, sin orientación precisa. Sólo uno de ellos (G. 2) es objeto de un estudio antropológico completo, ya que los demás estaban en deficiente estado de conservación (20).

Leisner: Los Castellones L 46 (Mapa, lám. 166). Sin descripción ni dibujo.

(19) M. GARCIA SANCHEZ, loc. cit. nota 8.

(20) M. GARCIA SANCHEZ, loc. cit. nota 8.

90.—Destruído, probablemente pentagonal (long. aprox. 1'70 m.; alt. 0'70 metros). A 27 metros al SO. del anterior. Estaba completamente enterrado. Se conservan 4 pilares de la cámara. Suelo rocoso.

Hallazgos: restos humanos de 2 adultos.

Leisner: Los Castellones L 47 (Mapa, lám. 166). Sin descripción ni dibujo.

91.—Pentagonal, de corredor largo (1'65 × 1'90 m.; alt. 1'55 m.). Orientación: SE. A 166 metros al S. del núm. 89 y a 65 metros al S. del Camino de Guadix. Una losa de la cámara caída hacia el interior. Suelo rocoso (fig. 10, 19).

Siret: Loma del Lobo 109, Llano de Guadix, Guadix (Leisner, pág. 114, lámina 42). Hallazgos: 4 esqueletos humanos.

Leisner: Los Castellones L 21 (pág. 107, láms. 39 y 129). La relación Leisner-Siret es falsa por no corresponder con la situación.

92.—Rectangular (1'55 × 1'15 m.; alt. 1'35 m.). Orient.: S. A 30 metros al ENE. del anterior. Suelo parcial de piedras (fig. 12, 13).

Hallazgos: 1 ídolo antropomorfo completo, de pizarra (lám. X, 18) y restos humanos (1 adulto y 1 niño).

Leisner: Los Castellones L 48 (Mapa, lám. 166). Sin descripción ni dibujo.

93.—Pentagonal (1'80 × 1'65 m.; alt. 1'75 m.). Orient.: SE. A 33 metros al S. del núm. 91 (fig. 10, 20).

Hallazgos: huesos de *Lepus* y restos humanos (2 adultos, 1 joven, 1 niño y 28 dientes sueltos).

Siret: Loma del Lobo 110, Llano de Guadix, Guadix (Leisner, pág. 114, lámina 42). Hallazgos: 6 esqueletos humanos.

Leisner: Los Castellones L 40 (Mapa, lám. 166). Sin descripción ni dibujo.

94.—Poligonal, sin corredor (1'90 × 1'80 m.; alt. 0'90 m.). A 50 metros al E. del anterior. Totalmente enterrado bajo un túmulo y parcialmente rodeado de un cromlech de unos 6 metros de diámetro. Los pilares son notables por su poco espesor (fig. 7 y fig. 13, 13).

Hallazgos: restos humanos (6 adultos, 2 niños y 34 dientes sueltos).

95.—Probablemente pentagonal, destruido, en parte enterrado y desplazado todo un lado de la cámara (long. aprox. 1'80 m.; alt. 0'80 m.). Orient.: SE. A 69 metros a SSE. del núm. 93. Falta el corredor. Suelo rocoso.

Hallazgos: 1 cincel, aplanado, de halleflinta (fig. 17, 1; lám. IX, a, 1) y restos humanos (1 adulto y 9 dientes sueltos). El cráneo, en mal estado de conservación, yacía sobre el lado izquierdo con la cara mirando al S.

96.—Probablemente pentagonal, con losas desplazadas (1'60 × 1'30 m.; altura 0'80 m.). Orient.: SE. A 65 metros al S. del núm. 94. Completamente enterrado en un túmulo (fig. 10, 21).

97.—Trapezoidal (4'20 × 2'15 m.; alt. 1'85 m.). Orient.: E. A 126 metros al ESE. del anterior. Pequeña losa de cubierta en la entrada (fig. 9, 17).

Hallazgos: 1 cuchillo de sílex de sección trapezoidal con retoques (fig. 16, 5; lám. VIII, b, 5); huesos de *Lepus*, y restos humanos (1 adulto, 1 joven y 1 niño).

Siret: Llano de la Cuesta de Guadix 51, Guadix (Leisner, pág. 103, lám. 38). Hallazgos: 2 cuchillos de sílex y fragmento de otro, y 5 esqueletos humanos.

Leisner: Los Castellones L 10 (pág. 100, láms. 38 y 125). La relación Leisner-Siret es conforme a la nuestra.

98.—Trapezoidal (4'10 × 2'40 m.; alt. 2'00 m.). Orient.: ESE. A 30 metros del anterior. Falta un pilar del fondo de la cámara (fig. 9, 18).

Hallazgos: restos humanos (2 adultos y 3 dientes sueltos).

Siret: Llano de la Cuesta de Guadix 50, Guadix (Leisner, pág. 103, lám. 38). Hallazgos: 1 puñal de hueso y 5 esqueletos humanos.

Leisner: Los Castellones L 9 (pág. 100, lám. 38). La relación Leisner-Siret es conforme a la nuestra.

99.—Pentagonal (1'50 × 1'40 m.; alt. 1'20 m.). Orient.: SE. A 81 metros al S. del anterior, recubierto por un montículo de piedras en la actualidad. Falta un pilar de la cámara (fig. 10, 22; lám. VII, a).

Hallazgos: fragmentos de huesos humanos.

100.—Rectangular (1'45 × 1'10 m.; alt. 1'25 m.). Orient.: SE. A 258 metros al SE. del anterior (fig. 12, 14).

Hallazgos: fragmentos de huesos humanos.

V.—Llano de Olivares (Gorafe y Guadix) (Fig. 2)

101.—Destruído. Quedan en pie 2 pilares. A 186 metros al SSE. del Cortijo de Manuel García, próximo al borde de la llanura, término de Gorafe.

Leisner: Ostufer L 9 (pág. 125, lám. 43). El L 11 de estos autores ha desaparecido aunque hemos podido localizar su emplazamiento a 108 metros al SSE. del número 101.

102.—Rectangular (2'00 × 1'15 m.; alt. 1'10 m.). Orient.: SSE. Por encima de la Cuesta de Gor, entre el borde del Llano del Cocón y el camino, en término de Gorafe. Suelo rocoso (fig. 12, 15).

Hallazgos: 2 puntas de flecha de sílex de base cóncava; 5 fragmentos de charnelas de **Pectúnculo** (lám. X, 1); restos de 2 vasos cerámicos, uno en forma de cuenco grande, casi completo y reconstruido, de 13'5 cms. de alto y 23 de diámetro (lám. IX, b, 5), y restos humanos (10 adultos, 3 niños y 88 dientes sueltos) (21).

Siret: Llano del Carrascal 41, Gorafe (Leisner, pág. 124, lám. 43). Hallazgos: 3 puntas de flecha y 2 cuchillos, de sílex; fragmentos de vaso cerámico, y restos humanos.

Leisner: Ostufer L 3 (pág. 123, lám. 43).

103.—Destruído, al parecer de grandes dimensiones. Sólo quedan 2 pilares del corredor y losos de cubierta en los alrededores. Orient.: SSO. En el Puntal de la Cuesta de Gor, en el mismo borde, término de Gorafe.

Hallazgos: fragmentos de huesos humanos.

104.—Pentagonal (1'85 × 1'55 m.; alt. 0'75 m.). Orient.: SE. A 131 metros al SSE. del anterior, a 15 metros del borde de la llanura y a 38 metros del camino, en término de Guadix (fig. 10, 23).

Hallazgos: 3 puntas de flecha de sílex de base cóncava y dentadas (fig. 15, números 38 y 43; lám. VIII, a, 29); 1 **Lapa scutum**, y fragmentos de huesos humanos.

Siret: Llano del Carrascal 39, Gorafe (Leisner, pág. 125, lám. 42). Hallazgos: 2 puntas de flecha de sílex, fragmentos de 1 vaso cerámico y 5 esqueletos humanos.

Leisner: Ostufer L 5 (pág. 124, lám. 43).

105.—Pentagonal (1'50 × 1'70 m.; alt. 0'85). Orient.: SE. A 187 metros al SSE. del núm. 104, a 17 metros del borde y a 26 metros del camino, término de Guadix. Suelo parcialmente rocoso (fig. 10, 24).

Hallazgos: fragmentos de 2 vasos cerámicos, uno con pezón (fig. 18, números 16 y 17) y huesos humanos.

Leisner: Ostufer L 4 (pág. 124, lám. 43).

106.—Cuadrangular, parcialmente destruido, de corredor largo y estrecho (long. 1'50 m.; alt. 0'60 m.). Orient.: SE. A 382 metros al SSE. del anterior, a 12 metros del borde de la llanura, término de Guadix. Faltan un lateral de la cámara y un pilar del fondo (fig. 12, 28).

(21) M. GARCIA SANCHEZ, loc. cit. nota 8.

107.—Poligonal, con aletas, de corredor largo y cerrado (1'80 × 1'40 m.; alt. 1'10 m.). Orient.: SSE. A 1.350 metros del núm. 106, a 10 metros del borde y a 22 del camino, en término de Guadix (fig. 13, 4).

Hallazgos: fragmentos de sílex y de huesos humanos.

Siret: Llano de la Carrascosa 87, Gorafe (Leisner, pág. 127, lám. 42). Hallazgos: 2 hachas pulimentadas, cerámica y restos humanos.

Leisner: Ostufer L 8 (pág. 126, lám. 43). La relación Leisner-Siret es falsa.

108.—Pentagonal pequeño (1'40 × 1'15 m.; alt. 0'95 m.). Orient.: SSE. A 77 metros al SSE. del núm. 107, entre el camino y el borde de la llanura, en término de Guadix. Falta un pilar de la cámara (fig. 10, 25).

Siret: Llano de la Carrascosa 82, Gorafe (Leisner, pág. 125, lám. 42). Hallazgos: 2 colgantes (dientes?) y 8 esqueletos humanos.

Leisner: Ostufer L 17 (Mapa, lám. 166). Sin descripción ni dibujo.

109.—Pentagonal (1'60 × 1'45 m.; alt. 1'10 m.). Orient.: SSE. A 15 metros del anterior en término de Guadix (fig. 10, 26).

Hallazgos: huesos humanos carbonizados y 3 dientes sueltos.

Leisner: Ostufer L 12 (Mapa, lám. 166). Sin descripción ni dibujo.

110.—Cuadrangular (1'40 × 1'60 m.; alt. 1'10 m.). Orient.: SE. A 10 metros del anterior, término de Guadix. Desplazado un pilar del corredor (figura 12, 29).

Siret: Llano del Carrascal 40, Gorafe (Leisner, pág. 126, lám. 42). Hallazgos: 1 **Patella** y restos humanos carbonizados.

Leisner: Ostufer L 13 (fig. 124; Mapa, lám. 166).

111.—Pentagonal (long. 2'20 m.). Orient.: SE. A 12 metros del núm. 110, cerca del borde, en término de Guadix. Los pilares de la cámara están cortados, faltando dos losas de la misma (fig. 10, 27).

Leisner: Ostufer L 7 (pág. 126, láms. 43 y 133).

112.—Rectangular (1'60 × 1'10 m.; alt. 1 m.). Orient.: SE. A 21 metros del anterior, entre el camino y el borde de la llanura, término de Guadix (figura 12, 16).

Hallazgos: fragmentos de huesos humanos y 2 dientes sueltos.

Siret: Llano del Carrascal 16, Gorafe (Leisner, pág. 124, lám. 42). Hallazgos: 1 hacha pulimentada, 1 piedra pulida, 11 puntas de flecha y fragmentos de 2 cuchillos, de sílex, cerámica y restos humanos.

Leisner: Ostufer L 14 (pág. 124; Mapa, lám. 166).

113.—Pentagonal, con corredor en parte destruido (1'80 × 1'70 m.; altura 0'90 m.). Orient.: SE. A 27 metros del núm. 112, entre borde y camino, en término de Guadix (fig. 10, 28).

Hallazgos: fragmentos de huesos humanos.

114.—Pentagonal, de pilares delgados y corredor corto (1'55 × 1'65 metros; alt. 0'90 m.). Orient.: SSE. A 98 metros al SE. del anterior, a levante del camino, cerca del mismo, en término de Guadix (fig. 10, 29).

Hallazgos: 2 azuelas pulimentadas, una aplanada y la otra oval, de anfibolita (fig. 17, 8 y 9; lám. IX, a, 4 y 5), fragmentos de sílex y huesos humanos.

115.—Pentagonal (1'40 × 1'45 m.; alt. 0'70 m.). Orient.: S. A 107 metros al S. del núm. 114, entre el camino y el borde, término de Guadix. Falta un pilar del corredor. Suelo de piedras (fig. 10, 30).

Siret: Llano de la Carrascosa 88, Gorafe (Leisner, pág. 127, lám. 42). Hallazgos: fragmentos de sílex y 5 esqueletos humanos.

116.—Rectangular, con corredor cerrado (1'80 × 1'25 m.; alt. 1'10 m.). Orientación: S. A 31 metros al S. del anterior (fig. 12, 17).

Siret: Llano del Carrascal 17, Gorafe (Leisner, pág. 125, lám. 43). Hallazgos: 2 puntas de flecha y fragmento de cuchillo, de sílex; 2 **Pectúnculos**; 1 punzón de cobre; fragmentos de 1 vaso cerámico, y 10 esqueletos humanos.

117.—Pentagonal con aletas (1'95 × 1'50 m.; alt. 1'00 m.). Orient.: SE. A 41 metros del núm. 116, cerca del camino, término de Guadix. Falta un pilar de la cámara (fig. 10, 31).

118.—Pentagonal, de corredor corto (1'65 × 1'50 m.; alt. 0'95 m.). Orientación: SSE. A 52 metros del anterior, próximo al borde de la llanura, término de Guadix (fig. 10, 32).

119.—Poligonal, con corredor largo (2'10 × 1'65 m.; alt. 0'95 m.). Orientación: SSE. A 35 metros del núm. 118, más próximo al camino, término de Guadix (fig. 13, 5).

Leisner: Ostufer L 10 (pág. 126, lám. 43). Por error lo figuran en el mapa (lám. 166) como L 15.

120.—Destruído. Sólo quedan en pie dos pilares. A 116 metros del anterior, en el borde, junto a la curva de la carretera de Gorafe, en término de Guadix.

121.—Pentagonal, de corredor corto (1'65 × 1'95 m.; alt. 1'00 m.). Orientación: S. A 196 metros al S. del núm. 120, cerca del borde, en término de Guadix (fig. 10, 33).

Hallazgos: fragmentos de huesos humanos.

Siret: Llano del Carrascal 43, Gor (Leisner, pág. 125, lám. 42). Hallazgos: 1 puñal de hueso y 12 esqueletos humanos.

122.—Pentagonal (1'40 × 1'50 m.; alt. 0'85 m.). Orient.: SE. A 156 metros al S. del anterior, cerca del borde de la llanura, término de Guadix. Faltan un pilar del corredor y otro de la entrada (fig. 10, 34).

Hallazgos: restos humanos (6 adultos, 2 jóvenes, 2 niños y 45 dientes sueltos). Se hallaron 7 cráneos, en mal estado de conservación, contra el pilar de la entrada de la cámara.

123.—Cuadrangular (1'35 × 1'50 m.; alt. 1'00 m.). Orient.: SSE. A 7 metros del anterior, en término de Guadix (fig. 12, 30).

VI.—Hoyas del Conquin (Gorafe) (Fig. 2)

124.—Trapezoidal, destruido en parte (sobre 4'00 × 2'25 m.; alt. 1'80 metros). Orient. aprox.: E. Al pie de la ladera y próximo a la vereda del Olivar. Se conservan en pie 5 pilares de la cámara y 1 losa de cubierta caída en el interior. Se ha aprovechado una roca natural (long. 4'10 m.) para el lateral S. de la cámara. Faltan la entrada y el corredor (fig. 9, 19).

Hallazgos: bolitas de tierra de color ocre y restos humanos (1 adulto, 1 niño y 9 dientes sueltos).

125.—Rectangular pequeño (1'25 × 0'75 m.; alt. 0'90 m.). Orient.: SSE. En la ladera, a unos 270 metros al S. del anterior (fig. 12, 18).

126.—Destruído. Quedan en pie 3 losas. A 64 metros al SSE. del anterior, en la misma ladera.

Hallazgos: fragmentos de huesos humanos.

127.—Destruído. Quedan en pie 3 pequeños pilares. A 88 metros al N. del número 131.

Hallazgos: fragmentos de huesos humanos.

128.—Cista rectangular, de pequeñas dimensiones, sin corredor (1'45 × 1'20 metros; alt. 0'95 m.). A 8 metros del anterior. Conserva una losa de cubierta. Permaneció completamente enterrada (fig. 8). Orient.: E.

129.—Pentagonal con aletas (1'85 × 1'35 m.; alt. 1'45 m.). Orient.: SE. A unos 95 metros al SSO. del núm. 125, sobre una colina, al lado del camino de la majada (fig. 10, 35).

Hallazgos: 5 puntas de flecha de sílex de base cóncava, bolitas de tierra de color rojo y amarillo, y restos humanos (3 adultos, 1 niño y 38 dientes sueltos).

Siret: Hoya del Conquil 44, Gorafe (Leisner, pág. 111, lám. 40). Hallazgos: 14 puntas de flecha de sílex, fragmento de punzón de hueso, 1 **Dentalium**, 3 punzones de cobre, fragmentos de 1 vaso cerámico, y 6 esqueletos humanos.

Leisner: Los Castellones L 30 (pág. 109, láms. 40 y 130). La relación Leisner-Siret es conforme a la nuestra.

130.—Rectangular con aletas (2'00 × 1'10 m.; alt. 1'90 m.). Orient. S. A 33 metros al S. del anterior, en la misma colina. El lateral E. es de roca natural (fig. 12, 19).

Hallazgos: 1 pequeño punzón de cobre, de 5'5 cms. de longitud, de sección cuadrada (lám. X, 20), fragmentos de un vaso cerámico y de huesos humanos.

Siret: Hoya del Conquil 47, Gorafe (Leisner, pág. 106, lám. 39). Hallazgos: fragmento de cuchillo de sílex, cerámica y 6 esqueletos humanos.

Leisner: Los Castellones L 13 (pág. 104, láms. 39 y 128). La relación Leisner-Siret es conforme a la nuestra.

131.—Trapezoidal (3'30 × 1'90 m.; alt. 1'70 m.). Orient.: SE. A 108 metros al SSE. del núm. 129, en la ladera, al borde del camino. Conserva las 3 losas de cubierta de la cámara (fig. 9, 20; lám. VII, b).

Hallazgos: de sílex, 1 punta de flecha de base cóncava (fig. 15, 35; lámina VIII, a, 33), 1 fragmento de cuchillo de sección trapezoidal (fig. 16, 10) y 3 microlitos (fig. 16, 20 a 22); 1 **Cardium** perforado; bolitas de tierra de color rojo; 1 clavito de cobre de la empuñadura de un puñal (?) (lám. X, 33); fragmentos de 5 vasos cerámicos, uno con incisiones en zig-zag, complementario del hallado por Siret (fig. 18, 24); fragmentos de huesos de **Bos**, y restos humanos (2 adultos, 1 joven, 1 niño y 40 dientes sueltos).

Siret: Hoya del Conquil 46, Gorafe (Leisner, pág. 100, láms. 37, 146 y 155). Hallazgos: de sílex, 8 puntas de flecha, 1 microlito y 1 fragmento; 1 ídolo de alabastro (22); 1 fragmento de ídolo (falange); restos de 2 vasos cerámicos, una con incisiones en zig-zag y el otro con típicos "ojos", y 7 esqueletos humanos.

Leisner: Los Castellones L 2 (pág. 98, láms. 37 y 122).

132.—Pentagonal (long. 1'70 m.; alt. 1'40 m.). Corredor cerrado, extraordinariamente largo (long. 1'85 m.; ancho 0'50 m.). Orient.: SSE. A 70 metros al N. del núm. 134, en una pendiente. Falta un pilar de la cámara, estando desplazado de otro de la entrada (fig. 10, 36).

Hallazgos: 1 **Cardium** y restos humanos (2 adultos y 5 dientes sueltos).

Siret: Hoya del Conquil 45, Gorafe (Leisner, pág. 106, lám. 39). Hallazgos: cerámica y restos humanos.

Leisner: Los Castellones L 18 (pág. 105, láms. 38 y 130). La relación Leisner-Siret es conforme a la nuestra.

133.—Pentagonal (1'65 × 1'65 m.; alt. 0'90 m.). Orient.: SSO. A 15 metros del núm. 132, en la misma pendiente (fig. 10, 37).

Hallazgos: 2 cuentas de collar cilíndricas de hueso y restos humanos (1 adulto, 2 niños y 3 dientes sueltos).

Siret: Hoya del Conquil 1, Gorafe (Leisner, pág. 107, lám. 39). Hallazgos: fragmento de sílex, cerámica y restos humanos.

134.—**Dolmen de las Ascensias**. Trapezoidal (3'85 × 2'60 m.; alt. 2'20 metros). Orient.: ESE. Sobre una pequeña colina, a unos 20 metros por encima de la carretera de Gorafe, cerca del Km. 5. Conserva las dos losas de cubierta, la mayor, cuadrada, mide 3'00 m. Faltan dos pilares de la cámara (fig. 9, 21; lámina VII, c).

Góngora: Dolmen de las Ascensias, Gor. Lo sitúa en un áspero declive, a un cuarto de legua aproximadamente al NO. del cortijo de las Ascensias. Lo incluye erróneamente en término de Gor. Hallazgos: 1 cráneo (23).

(22) L. SIRET: "Religions", op. cit. nota 2, lám. 1, 7.

H. BREUIL, loc. cit. nota 16, pág. 119, fig. 68, 7.

(23) M. de GONGORA y MARTINEZ, loc. cit. nota 1, pág. 101, figs. 118 a 121.

F. de las BARRAS DE ARAGON, loc. cit. nota 1.

Siret: Hoya del Conquil 5, Gorafe (Leisner, pág. 100, lám. 37). Hallazgos: fragmento de punzón de hueso, restos de puñal de cobre, cerámica y fragmentos de huesos humanos.

Leisner: Los Castellones L 1 (pág. 97, láms. 37, 121 y 127).

135.—Pentagonal pequeño (1'50 × 1'00 m.; alt. 1'00 m.). Orient.: SE. A 84 metros al OSO. del núm. 134, cerca de la carretera, junto a una era. Falta una losa del corredor (fig. 10, 38).

Hallazgos: fragmento de copa argárica con parte del pie.

Siret: Hoya del Conquil 65, Gorafe (Leisner, pág. 107, lám. 39). Hallazgos: 8 esqueletos humanos.

136.—Destruído. Quedan en pie 4 pilares, 2 de la cámara y 2 del corredor. Una roca natural servía de cubierta del fondo de la cámara. Orient.: SE. A 170 metros al OSO. del núm. 135, en una pequeña ladera del borde O. de la Hoya.

Hallazgos: 1 concha de *Lapa* sp. (lám. X, 2).

137.—Pentagonal (1'60 × 1'30 m.; alt. 1'35 m.). Orient.: S. A 74 metros al SSE. del núm. 135, bajo la carretera (fig. 11, 39).

Siret: Hoya del Conquil 2, Gorafe (Leisner, pág. 107, lám. 39). Hallazgos: huesos humanos y de animales.

138.—Pentagonal (1'70 × 1'35 m.; alt. 1'35 m.). Orient.: SSE. A 75 metros al SSO. del núm. 137. Falta un pilar de la cámara (fig. 11, 40).

Siret: Hoya del Conquil 4, Gorafe (Leisner, pág. 108, lám. 39). Hallazgos: fragmento de hacha pulimentada, 1 *Dentalium*, fragmentos de vaso cerámico y de huesos humanos.

139.—Destruído. Se conservan en pie dos pilares de la cámara y uno del corredor. A 11 metros del anterior.

Hallazgos: fragmentos de huesos humanos.

140.—Destruído. Quedan en pie 2 pilares. A 56 metros al SO. del anterior, en la misma penillanura.

Hallazgos: fragmentos de huesos humanos.

141.—Destruído. De grandes dimensiones. Se conservan en pie 3 pilares. Losa de cubierta en el interior. El fondo y un lateral están tallados en la roca natural. Orient. probable: SSE. A 105 metros al SSO. del núm. 140, en el borde de la Hoya, sobre el río Gor.

Siret: Río de Gor 5, Gorafe (Leisner, pág. 122, láms. 43 y 160). Hallazgos: 1 hacha pulimentada votiva; 10 puntas de flecha, 8 cuchillos, parte de otros 2 y fragmentos, de sílex; 2 punzones de marfil, 1 cilindro de hueso con ornamentos esculpidos (24); fragmento de hacha de cobre; restos de 5 vasos cerámicos; huesos de animales y 11 esqueletos humanos.

142.—Pentagonal, en ruinas (1'40 × 1'40 m.; alt. 1'45 m.). Orient.: SSE. Inmediatamente por encima de la trinchera de la carretera de Gorafe, en una explanada bajo el borde de la llanura. Faltan un pilar de la cámara y otro del corredor.

Hallazgos: fragmentos de huesos humanos.

143.—Pentagonal (1'65 × 1'40 m.; alt. 1'15 m.). Orient.: SSO. A 90 metros al SO. del anterior, en la misma explanada. Faltan un pilar de la entrada y el corredor (fig. 11, 41).

(24) L. SIRET: "L'Espagne", op. cit. nota 2, pág. 53, fig. 234.

VII.—Llano del Cerrillo de las Liebres (Guadix y Gor) (Fig. 2)

144.—Destruído. Sólo quedan en pie 4 losas de la cámara. A 246 metros al O. del núm. 145, en plena llanura.

Hallazgos: fragmentos de huesos humanos.

145.—Pentagonal ($1'70 \times 1'85$ m.; alt. $1'70$ m.). Orient.: SE. En el borde de la llanura. Falta un pilar de la cámara (fig. 11, 42).

Hallazgos: restos humanos (1 adulto, 1 joven, 1 niño y 25 dientes sueltos).
Leisner: Los Castellones L 20 (pág. 106, láms. 39 y 129).

146.—Pentagonal pequeño, con corredor largo ($1'35 \times 1'20$ m.; alt. $0'65$ metros). Orient.: ESE. A 11 metros del anterior, en el mismo borde (fig. 11, 43).

Hallazgos: Fragmentos de huesos humanos.

Leisner: Los Castellones L 19 (pág. 105, lám. 38).

147.—Pentagonal pequeño ($1'25 \times 1'15$ m.; alt. $0'80$ m.). Orient.: SE. A 268 metros al SSE, del núm. 144, en plena llanura (fig. 11, 44).

Hallazgos: restos humanos (3 adultos, 2 niños y 12 dientes sueltos).

148.—Destruído, probablemente pentagonal de corredor largo. Orient.: SE. Falta el fondo y un lateral de la cámara. A 248 metros al SSE, del núm. 145, en el borde. Suelo rocoso.

Hallazgos: fragmentos de huesos humanos.

149.—Pentagonal, de corredor largo ($1'70 \times 2'00$ m.; alt. $0'95$ m.). Orientación: ESE. A 14 metros del anterior, en el borde. Falta un pilar de la cámara (fig. 11, 45).

Hallazgos: fragmentos de 2 vasos cerámicos y restos humanos (1 adulto, 2 niños y 33 dientes sueltos).

150.—Pentagonal ($1'35 \times 1'40$ m.; alt. $1'15$ m.). Orient. SE. A 32 metros del anterior, en el mismo borde (fig. 11, 46).

Hallazgos: fragmentos de 1 vaso cerámico y de huesos humanos.

151.—Trapezoidal ($4'10 \times 2'60$ m.; alt. $2'00$ m.). Orient.: ENE. A 145 metros al SO. del núm. 149. Conserva el túmulo. Corredor cerrado y corto. Falta 2 pilares de la cámara (fig. 9, 22).

Hallazgos restos humanos (1 adulto, 1 niño y 4 dientes sueltos).

Siret: Hoya del Conquil 48, Guadix (Leisner, pág. 102, lám. 38). Hallazgos: 1 hacha pulimentada votiva; 4 cuchillos de sílex; 1 cincel y 1 fragmento de hacha, de cobre; cerámica, y 12 esqueletos humanos.

Leisner: Los Castellones L 7 (pág. 99, lám. 38). La relación Leisner-Siret es conforme a la nuestra.

152.—Pentagonal, con corredor cerrado ($1'50 \times 1'50$ m.; alt. $1'00$ m.). Orient.: SSE. A 165 metros al SO. del núm. 151, a 8 metros del camino de las Cuevas de Perpín (fig. 11, 47).

153.—Pentagonal con aletas ($1'60 \times 1'40$ m.; alt. $1'20$ m.). Orient.: SSE. A 260 metros al S. del núm. 151, en la misma llanura (fig. 11, 48).

154.—Poligonal, con corredor ($1'90 \times 1'80$ m. alt. $0'90$ m.). Orient.: E. A 168 metros al SE. del anterior, en plena llanura (fig. 13, 6).

155.—Pentagonal, al que falta el corredor ($1'70 \times 1'40$ m.; alt. $1'90$ m.). Orientación: E. A unos 400 metros al O. del núm. 161, en el interior de la llanura (fig. 11, 49).

156.—Pentagonal ($1'45 \times 1'10$ m.; alt. $0'70$ m.). Orient.: SE. A 89 metros al SE. del núm. 150, en el borde de la llanura (fig. 11, 50).

157.—Pentagonal grande, parcialmente destruido (long. aprox.: 1'80 m.; altura 1'70 m.). Orient.: SE. A 59 metros al ESE. del anterior, en el mismo borde. Falta un pilar de la cámara. El corredor es largo (fig. 11, 51).

158.—Pentagonal (1'50 × 1'40 m.; alt. 1'15 m.). Orient.: SE. A 61 metros al ESE. del anterior, cerca del borde (fig. 11, 52).
Leisner: La Gabiarra L 9 (pág. 115, lám. 42).

159.—Pentagonal (1'90 × 1'85 m.; alt. 1'05 m.). Orient.: SE. A 120 metros al SE. del anterior, cerca del borde. Falta un pilar de la cámara (fig. 11, 53).

160.—Destruído. Probablemente pentagonal (long. aprox.: 1'30 m.; alt. 1'20 metros). Orient.: SE. A 135 metros al SE. del núm. 159, en el borde de la llanura y a 50 metros de la linde del término municipal de Gor. Faltan el corredor y un pilar de la cámara.

161.—Cuadrangular (1'45 × 1'25 m.; alt. 0'90 m.). Orient.: S. A 210 metros al ESE. del núm. 154, en plena llanura, término de Gor (fig. 12, 31).
Hallazgos: fragmentos de 1 vaso cerámico, huesos de *Equus* y restos humanos (2 adultos, 2 jóvenes, 3 niños y 33 dientes sueltos).

162.—Pentagonal con aletas (1'90 × 1'50 m.; alt. 0'90 m.). Orient.: SSE. A 34 metros al O. del núm. 164, en término de Gor. Faltan un pilar de la entrada y otro del corredor (fig. 11, 54).

163.—Pentagonal (2'10 × 1'65 m.; alt. 1'20 m.). Orient.: SSE. A 24 metros al NE. del núm. 162, próximo al borde, en término de Gor (fig. 11, 55).

164.—Rectangular (1'75 × 1'45 m.; alt. 1'25 m.). Orient.: SSE. A 124 metros al S. del núm. 160, cerca del borde, en término de Gor. Falta un pilar de la entrada (fig. 12, 20).

165.—Rectangular (2'00 × 1'35 m.). Orient.: SSE. A 1.750 metros al O. de las Cuevas de Pèrpin y a igual distancia al N. de la Cueva de Carmona, en el borde E. del llamado Tollo Estrecho. Falta un lateral de la cámara (fig. 12, 21).
Leisner: Aljibe L 11 (pág. 113, lám. 42). Por error estos autores lo sitúan a unos 300 metros al NE. de la Cueva de Carmona, en el borde E. de la Rambla de Aljibe (Mapa, lám. 166).

166.—Destruído. Sólo queda en pie un pilar del fondo de la cámara. A unos 250 metros al NO. del anterior, en la extremidad del Puntal.
Leisner: Aljibe L 11 (pág. 113, lám. 42).

VIII.—Gabierra (Gor) (Figs. 2 y 3)

167.—Destruído. Pentagonal. Quedan en pie 5 pilares de la cámara, todos cortados al nivel del suelo. A 400 metros al S. del núm. 164, en el borde de la llanura (fig. 11, 56).

Hallazgos: 1 cuchillo de sílex, de sección trapezoidal (fig. 16, 4; lám. VIII, b, 4), 1 hacha pulimentada oval de anfíbolita (fig. 17, 2; lám. IX, a, 7) y fragmentos de huesos humanos.

Leisner: La Gabiarra L 16 (Mapa, lám. 166). Sin descripción ni dibujo.

168.—Pentagonal, destruido. Quedan en pie 4 pilares de la cámara y 2 del corredor, todos cortados al nivel del suelo (long. aprox. 1'55 m.). Orient.: SE. A 16 metros al O. del anterior, cerca del borde (fig. 11, 57).

169.—Probablemente cuadrangular. Destruído. Quedan en pie 3 pilares del fondo de la cámara (ancho 0'75 m.). Orient.: ESE. A 43 metros al SSO. del anterior.

170.—Pentagonal, parcialmente destruido (long. 1'80 m.). Orient.: SE. A 230 metros al S. del anterior, cerca del borde y por dentro del camino (figura 11, 58).

Leisner: La Gabiarra L 15 (Mapa, lám. 166). Sin descripción ni dibujo.

171.—Destruído. Sólo queda en pie un pilar. A 173 metros al SSE. del número 170, entre el borde y el camino. Cerca de este dolmen sitúan los Leisner otro sepulcro (L 4) que ha desaparecido.

Leisner: La Gabiarra L 7 (pág. 117, lám. 41).

172.—Pentagonal (1'90 × 1'80 m.; alt. 1'45 m.). Orient.: SSE. A 102 metros al O. del núm. 174, en plena llanura (fig. 11, 59).

173.—Pentagonal (1'85 × 1'80 m.). Orient.: SE. Frente a las Cuevas del Ciego, a 2.125 metros al S. del núm. 171 (fig. 11, 60).

Leisner: La Gabiarra L 14 (Mapa, lám. 166). Sin descripción ni dibujo.

174.—Pentagonal con aletas (1'65 × 1'55 m.; alt. 1'25 m.). Orient.: SSE. A 24 metros del núm. 173, al borde del camino. Corredor cerrado (fig. 11, 61).

Leisner: La Gabiarra L 1 (pág. 113, lám. 41).

175.—Pentagonal (1'85 × 1'80 m.). Orient.: SE. A 19 metros al E. del número 173 (fig. 11, 62).

Leisner: La Gabiarra L 5 (pág. 117, lám. 41 y 166).

176.—Pentagonal (1'70 × 1'80 m.). Orient.: SE. A 34 metros al S. del número 175 y a 28 metros al ESE. del núm. 174 (fig. 11, 63).

Leisner: La Gabiarra L 13 (Mapa, lám. 166). Sin descripción ni dibujo.

177.—Pentagonal (1'45 × 1'60 m.). Orient.: E. A 102 metros al SE. del número 174 y a 82 metros al SSE. del núm. 176. Falta un pilar de la cámara (fig. 11, 64).

Leisner: La Gabiarra L 10 (pág. 114, lám. 42).

178.—Poligonal con corredor cerrado (2'20 × unos 2'20 m.). Orientación: ESE. A 400 metros al S. del núm. 174 en el borde del camino. Falta 2 pilares de la cámara (fig. 13, 7).

Hallazgos: restos humanos (1 adulto y 1 niño).

Leisner: La Gabiarra L 6 (pág. 116, láms. 41 y 133).

179.—Destruído. Probablemente pentagonal. A 18 metros al S. del anterior, al lado del camino. Quedan en pie 4 pilares de la cámara (alt. 1'00 m.). (figura 11, 65).

Hallazgos: 2 puntas de flecha de sílex, de base cóncava (fig. 15, 47); fragmentos de 1 vaso cerámico; restos humanos (4 adultos, 1 joven, 2 niños y 37 dientes sueltos) (25).

Leisner: La Gabiarra L 2 (pág. 116, lám. 41).

180.—Pentagonal, destruido en parte (long. 1'70 m.). Orient.: SSE. Falta un lateral de la cámara. A unos 450 metros al SO. del núm. 179, en plena llanura (fig. 11, 66).

Síret: Llano de la Falsa Retama 2, Gor (Leisner, pág. 114, lám. 42). Hallazgos: 2 fragmentos de sílex, 1 anillo de cobre, cerámica y restos humanos.

181.—Destruído, probablemente pentagonal. Se conservan 3 pilares de la cámara. A 275 metros al SSE. del anterior y a 428 metros al OSO. del cortijo de Palulo.

Síret: Llano de la Falsa Retama 1, Gor (Leisner, pág. 119, lám. 42). Hallazgos: 2 fragmentos de sílex y restos humanos.

IX.—Llano de Carrascosa (Gor) (Figs. 2 y 3)

182.—En ruinas. Quedan en pie un pilar del fondo de la cámara y otro del corredor (long. aprox. 2'40 m.). A 200 metros al S. del núm. 123, a 10 metros del borde de la llanura.

(25) M. GARCIA SANCHEZ, loc. cit. nota 8.

Siret: Llano de la Carrascosa 2, Gor (Leisner, pág. 123, lám. 43). Hallazgos: 3 puntas de flecha de sílex, cerámica y huesos humanos.

183.—Pentagonal (1'55 × 1'50 m.; alt. 0'80 m.). Orient.: SE. A 92 metros al S. del anterior, próximo a las Cuevas de Meléndez, a 20 metros del borde de la llanura (fig. 11, 67).

Siret: Llano del Carrascal 42, Gor (Leisner, pág. 125, lám. 42). Hallazgos: 1 cuchillo de sílex, 2 vasos de cerámica y 6 esqueletos humanos.

Leisner: Ostufer L 6 (pág. 124; Mapa, lám. 166). Sin descripción ni dibujo.

184.—Pentagonal, parcialmente destruido (1'85 × 1'65 m.). Orient.: SSE. A 28 metros al SE. del núm. 183, en la llanura. Falta dos pilares de la entrada (fig. 11, 68).

Siret: Llano del Carrascal 6, Gor (Leisner, pág. 124, lám. 43). Hallazgos: 1 hacha pulimentada, 5 puntas de flecha de sílex, 2 punzones de cobre, cerámica y 10 esqueletos humanos.

Leisner: Ostufer L 16 (Mapa, lám. 166). Sin descripción ni dibujo.

185.—Destruído. Quedan en pie dos pilares, cortados, de la cámara. A 43 metros al S. del núm. 183, junto a la era de las Cuevas de Meléndez.

Siret: Llano de la Carrascosa 3, Gor (Leisner, pág. 123, lám. 43). Hallazgos: de sílex, 7 puntas de flecha, 4 cuchillos y fragmento; unas 100 *Cypreas* perforadas; fragmentos de 3 vasos cerámicos, y restos humanos (de 6 a 7 esqueletos y huesos carbonizados).

Leisner: Ostufer L 15 (Mapa, lám. 166). Sin descripción ni dibujo. Por error lo figuran en el mapa como L 10.

186.—**La Sepultura Grande.** Trapezoidal, parcialmente destruida (long. aproximada 4'30 m.). Orient.: S. A 315 metros al S del núm. 185, en el mismo borde de la llanura. Conserva 2 losas de cubierta de la cámara, midiendo la mayor 3'75 × 2'45 m. Falta 1 pilar de la misma y el corredor (fig. 9, 23; lám. VII, d).

Góngora: La Sepultura Grande, Gorafe. Hallazgos: 1 dardo de sílex de 3 puntas; 1 sortija y 1 punta de lanza, de cobre; 2 vasos cerámicos casi enteros, y 2 cráneos humanos completos (26).

Siret: Llano del Carrascal 1, Gor (Leisner, pág. 123, lám. 43). Hallazgos: 1 punta de flecha de sílex, cerámica y restos humanos.

Leisner: Ostufer L 1 (pág. 121, láms. 43, 122 y 127) Por error lo llaman **Dolmen de los Ascensios**, el cual se halla en realidad en las Hoyas de Conquin (nuestro núm. 134).

187.—Poligonal con corredor (1'60 × 1'75 m.; alt. 1'20 m.). Orientación: SSE. A 566 metros al SSE. del núm. 186, en la llanura, cerca del borde. Falta un pilar del corredor (fig. 13, 8).

Leisner: Ostufer L 18 (Mapa, lám. 166). Sin descripción ni dibujo. El L 19 de estos autores ha desaparecido.

188.—En ruinas, probablemente poligonal, con aletas, de grandes dimensiones. Orient.: SSE. A 2.300 metros del núm. 187, sobre las Cuevas del Ciego, a 10 metros del borde de la llanura. Quedan en pie 4 pilares de la cámara y 2 de la entrada, faltando todo el fondo.

Siret: Llano del Carrascal 3, Gor (Leisner, pág. 123, lám. 43). Hallazgos: 1 punta de flecha y 1 cuchillo de sílex y restos humanos.

Leisner: Ostufer L 2 (pág. 121, lám. 43). La relación Leisner-Siret es discutible. El L 20 de los autores alemanes ha desaparecido.

189.—Destruído. Sólo quedan en pie un pilar del fondo de la cámara y parte de otro. Orient. probable: SSE. Bajo las Cuevas del Ciego, en la ladera, en la denominada Hoya del Molino. A 150 metros al NO. del anterior.

Siret: Hoya del Molino 93, Gor (Leisner, pág. 106, lám. 39). Hallazgos: fragmento de punzón de hueso, 1 ídolo (falange) y cerámica.

(26) M. de GÓNGORA y MARTINEZ, loc. cit. nota 1, pág. 103 y figs. 122, 123, 125, 126 y 127.

X.—**Torrecilla** (Gor) (Fig. 3)

190.—Pentagonal, medio destruido. Falta todo un lateral de la cámara (longitud: 1'70 m.). Orient.: E. A 266 metros al NO. de la Estación de Gor, en el borde del Puntal, sobre la Venta del Río (fig. 11, 69).

191.—Pentagonal, al que falta un pilar de la entrada (1'70 × 1'40 m.). Orient.: ESE. A 260 metros al SSE. de la Estación de Gor y a unos 550 metros al NO. de la cúspide de Torrecilla. Se halla a una altitud de 1.230 metros (figura 11, 70).

Siret: Las Torrecillas 107, Gor (Leisner, pág. 116, lám. 42). Hallazgos: de sílex, 4 puntas de flecha, 1 cuchillo y 1 fragmento; 5 ídolos (27); 2 ídolos (falanges); 2 cuentas de collar de cobre; cerámica y 5 esqueletos humanos.

192.—Destruído. Sólo se conserva en pie una losa. Situado a 300 metros al ENE. del Km. 35 de la vía férrea, en la ladera del lugar denominado Las Angosturas.

Leisner: Las Angosturas L 8 (pág. 120, lám. 42). Los vestigios de un dolmen de cúpula (L 12) que mencionan estos autores, a 20 metros al SO. del anterior, han desaparecido.

XI.—**El Baúl** (Gor) (fig. 4)

193.—Pentagonal (long. aprox. 2'20 m.). Orient. probable: SSE. A 166 metros al NNO. del cortijo del Puente de Baúl, próximo al borde del Puntal de la Rambla. Faltan 1 pilar de la entrada y todo el corredor (fig. 11, 71).

Siret: Puntal de la Rambla 1, Baza (Leisner, pág. 127, lám. 42). Hallazgos: 1 **Pectúnculo**, fragmento de 1 vaso cerámico y 4 esqueletos humanos.

194.—Trapezoidal pequeño (1'80 × 1'65 m.). Orient.: S. A 22 metros al NO. del anterior, cerca del borde del río (fig. 9, 24).

Siret: Puntal de la Rambla 3, Baza (Leisner, pág. 127, lám. 42). Hallazgos: de sílex, 5 puntas de flecha, 4 cuchillos y restos de otros 3; 3 ídolos (falanges); fragmento de 1 punzón de hueso; restos de 3 vasos cerámicos y 8 esqueletos humanos.

195.—Poligonal, sin corredor conservado (diám. aprox. 1'50 m.). A 41 metros al S. del anterior. Se conservan 7 pilares de la cámara (fig. 13, 14).

Siret: Puntal de la Rambla 5, Baza (Leisner, pág. 128, lám. 42). Hallazgos: 3 esqueletos humanos.

196.—Poligonal, sin corredor conservado (diám. 1'80 m.). A 6 metros del anterior. Quedan en pie 8 pilares de cámara (fig. 13, 15).

Siret: Puntal de la Rambla 6, Baza (Leisner, pág. 128, lám. 42). Hallazgos: 4 esqueletos humanos.

197.—Probablemente rectangular. Destruído. (Long. aprox. 1'70 m.). A 49 metros al SO. del núm. 196. Se conservan en pie 4 pilares de la cámara, faltando un lateral de la misma y el corredor.

Siret: Puntal de la Rambla 2, Baza (Leisner, pág. 128, lám. 42). Hallazgos: de sílex, 1 punta de flecha, 3 cuchillos y parte de otro; 2 ídolos (falanges); fragmentos de 1 brazalete de **Pectúnculo**; restos de 3 vasos cerámicos y restos humanos (8 esqueletos y huesos carbonizados).

198.—En ruinas. Probablemente pentagonal (ancho aprox. 2'00 m.). A 13 metros al OSO. del anterior y a 102 metros al SSO. del núm. 194, cerca del

(27) L. SIRET, "Rélignons", op. cit. nota 2, pág. 54, lám. III, 1.

borde de la Rambla de Valdiquín. Quedan en pie 4 pilares del fondo de la cámara, no conservándose ningún vestigio de corredor.

Siret: Puntal de la Rambla 4, Baza (Leisner, pág. 127, lám. 42). Hallazgos: 2 hachas pulimentadas, 1 microlito y 2 fragmentos de sílex, parte de 1 vaso cerámico y 4 esqueletos humanos.

SEPULCROS MEGALITICOS DESAPARECIDOS

A continuación figuran los dólmenes excavados por Siret y que hemos podido comprobar su total desaparición, después de explorar cuidadosamente el terreno.

199.—**Loma de Olivares 1, Alicún.**—Pentagonal (2'00 × 1'50 m.). (Leisner, pág. 133, lám. 44). Hallazgos: fragmento de sílex y 5 esqueletos humanos.

200.—**Llano de Alicún 1.**—Rectangular (2'20 × 1'50 m.; alt. 1'00 m.). Orient.: SE. (Leisner, pág. 131, lám. 44). Hallazgos: 3 cuchillos de sílex, fragmento de punzón de hueso, cerámica y 6 esqueletos humanos.

201.—**Llano de Alicún 4.**—Cuadrangular (2'00 × 1'70 m.; alt. 1'00 m.). Orient.: S. (Leisner, pág. 131, lám. 44). Hallazgos: 1 cuchillo de sílex, 2 brazaletes de **Pectúnculo** y 2 esqueletos humanos.

202.—**Llano de Alicún 6.**—Cuadrangular (1'35 × 1'50 m.; alt. 1'40 m.). Orient.: S. (Leisner, pág. 132, lám. 44). Hallazgos: 4 puntas de flecha y fragmento de 1 cuchillo, de sílex; 2 anillos de cobre (a 1 metro por encima del suelo de la cámara); 1 concha; cerámica, y 6 esqueletos humanos.

203.—**Llano de Alicún 7.**—Rectangular (1'80 × 1'30 m.; alt. 1'00 m.). Orient.: SO. (Leisner, pág. 131, lám. 44). Hallazgos: 2 puntas de flecha y fragmento de 1 cuchillo, de sílex; cerámica y 4 esqueletos humanos.

204.—**Llano de Alicún 9.**—Sepultura de cúpula (diám. 2'00 m.; alt. 1'50 m.). (Leisner, pág. 133, lám. 44). Hallazgos: 1 cuchillo de sílex y fragmentos de huesos humanos.

205.—**Llano de Alicún 10.**—Cuadrangular (1'70 m.). Orient.: SO. (Leisner, pág. 132, lám. 44). Hallazgos: cerámica y 4 esqueletos humanos.

206.—**Llano de Alicún 12.**—Cuadrangular (1'50 m.; alt. 1'00 m.). Orientación: S. (Leisner, pág. 133, lám. 44). Hallazgos: 2 cuchillos y fragmento de otro, de sílex; cerámica y 5 esqueletos humanos.

207.—**Llano de Alicún 13.**—Cuadrangular (1'50 m.). (Leisner, pág. 133, lám. 44). Hallazgos: 1 hacha pulimentada, 1 brazaletes de **Pectúnculo** y 4 esqueletos humanos.

208.—**Llano de Alicún 14.**—Rectangular (1'50 × 1'20 m.). (Leisner, pág. 133, lám. 44). Hallazgos: 1 ídolo, cerámica y 5 esqueletos humanos.

209.—**Llano de Alicún 15.**—Cuadrangular (2'00 m.). (Leisner, pág. 131, lám. 44). Hallazgos: 1 punta de flecha y parte de 1 cuchillo, de sílex, y fragmentos de huesos humanos.

210.—**Llano de Alicún 16.**—Cuadrangular (2'00 m.; alt. 1'00 m.). (Leisner, pág. 113, lám. 44). Hallazgos: 1 hacha pulimentada; dos puntas de flecha, 1 puñal y 3 cuchillos, de sílex; fragmentos de punzón de hueso; 1 placa grabada (28) y cerámica.

211.—**Cerro de la Graja 1, Alicún.**—Trapezoidal alargado (3'70 × 1'40 metros; alt. 1'55 m.). (Leisner, pág. 130, lám. 44).

(28) L. SIRET, "Rélígions", op. cit. nota 2, lám. VII, 22.
H. BREUIL, loc. cit. nota 16, pág. 130, fig. 79, 22.

212.—**Cuesta de la Sabina 28, Gorafe.**—Rectangular (2'00 × 1'50 m.). (Leisner, pág. 94, lám. 36). Hallazgos: 1 idolo de piedra, 3 ídolos (falanges), 1 punzón de cobre y 4 esqueletos humanos.

213.—**Cuesta de la Sabina 30, Gorafe.**—Rectangular (2'00 × 1'50 m.). (Leisner, pág. 94, lám. 36). Hallazgos: 2 hachas pulimentadas, 3 puntas de flecha de sílex, 1 idolo (falange), cerámica y fragmentos de huesos humanos.

214.—**Cuesta de la Sabina 54, Guadix.**—Rectangular (1'70 × 1'30 m.). (Leisner, pág. 95, lám. 36). Hallazgos: 1 punta de flecha y 2 cuchillos, de sílex, y 3 esqueletos humanos.

215.—**Llano de la Carrascosa 4, Gor.**—Rectangular (2'50 × 1'80 m.; altura 1'40 m.). (Leisner, pág. 122, lám. 43). Hallazgos: 5 puntas de flecha, 1 cuchillo y fragmento de otro, de sílex; fragmentos de 2 punzones de hueso; 1 *Cyprea* y 1 *Tritón*; 1 anillo de cobre, cerámica y 5 esqueletos humanos.

216.—**Llano del Carrascal 4, Gor.**—Cuadrangular (1'40 m.). (Leisner, página 126, lám. 42). Hallazgos: 1 hacha pulimentada, cerámica y fragmentos de huesos humanos.

217.—**Llano del Carrascal 5, Gor.**—Cuadrangular (1'70 m.). (Leisner, página 126, lám. 42). Hallazgos: cerámica y fragmentos de huesos humanos.

218.—**Cejo de las Cabrerizas 73, Gor.**—Sepulcro de cúpula (diám. 2'60 m.). Orient.: SE. (Leisner, pág. 121, lám. 42). Hallazgos: 5 esqueletos humanos.

219.—**Cejo de las Cabrerizas 111, Gor.**—Dolmen redondeado (2'60 × 2'70 metros). (Leisner, pág. 121, lám. 42). Hallazgos: fragmentos de sílex y de cuarzo; 1 puñal, 1 anillo y 4 cuentas, de cobre; cerámica y 14 esqueletos humanos.

220.—**Las Angosturas 60, Gor.**—Sepulcro de cúpula (2'60 de diám.; alt. 1 metro). Orient.: SE. Hallazgos: 1 cuchillo de sílex, cerámica y 20 esqueletos humanos.

221.—**Las Torrecillas 105, Gor.**—Rectangular (1'50 × 1'30 m.). (Leisner, página 120, lám. 41). Hallazgos: 1 punta de flecha y 1 cuchillo, de sílex, y 10 esqueletos humanos.

222.—**Llano de las Torrecillas 106, Gor.**—Cuadrangular (1'70 × 1'80 m.). Orient.: SE. (Leisner, pág. 118, lám. 42). Hallazgos: 12 puntas de flecha y 4 cuchillos, de sílex; 1 punzón de hueso y otro fragmentado; 14 ídolos (falanges); 1 concha; 1 punzón de cobre; 1 diente de animal, y 10 esqueletos humanos.

223.—**Llano de las Viñas 108, Gor.**—Pentagonal (1'60 × 1'50 m.). (Leisner, pág. 96, lám. 36). Hallazgos: fragmentos de palillos de hueso y 3 esqueletos humanos.

224.—**Llano de las Viñas 98, Guadix.**—Rectangular (2'00 × 1'40 m.). (Leisner, pág. 95, lám. 36). Hallazgos: 6 puntas de flecha y 1 cuchillo, de sílex; 1 puñal y parte de 1 punzón, de hueso; y 5 esqueletos humanos. A 0'70 metros del suelo: 2 anillos, 1 punzón y una cuenta, de cobre.

225.—**Llano de las Viñas 100, Guadix.**—Pentagonal (1'60 × 1'50 m.). (Leisner, pág. 96, lám. 36). Hallazgos: 3 puntas de flecha de sílex, cerámica y 5 esqueletos humanos.

226.—**Llano de las Viñas 103, Guadix.**—Pentagonal (1'80 × 1'50 m.). (Leisner, pág. 96, lám. 36). Hallazgos: fragmentos de sílex y de cuarzo, diente de animal y 5 esqueletos humanos.

227.—**Llano de las Viñas 104 b, Guadix.**—Rectangular (1'80 × 1'50 m.). (Leisner, pág. 95, lám. 36). Hallazgos: 3 puntas de flecha de sílex (?), cerámica y fragmentos de huesos humanos.

228.—**Loma de las Viñas 69, Gor.**—Pentagonal. (Leisner, pág. 115, lámina 42). Hallazgos: 1 hacha pulimentada.

229.—**Loma de las Viñas 70, Gor.**—(Leisner, pág. 115, lám. 42). Hallazgos: cerámica y fragmentos de huesos humanos.

230.—**Loma de las Viñas 116, Guadix.**—Pentagonal (1'70 × 1'40 m.). Orient.: SE. (Leisner, pág. 96, lám. 36). Hallazgos: 1 hacha pulimentada; 2 puntas de flecha, 1 cuchillo y 1 puñal, de sílex; fragmento de 1 palillo y restos de 1 punzón, de hueso; 1 ídolo (falange); 9 vasos cerámicos y 15 esqueletos humanos.

231.—**Loma de las Viñas 127, Guadix.**—Rectangular (2'00 × 1'50 m.). (Leisner, pág. 95, lám. 36). Hallazgos: 4 colgantes de concha y fragmentos de huesos humanos.

232.—**Las Viñas 117, Guadix.**—Sepulcro de cúpula (2'70 m. diám.; altura 2'00 m.). (Leisner, pág. 97, lám. 36). Hallazgos: 1 punta de flecha de sílex, 2 punzones de cobre, cerámica y fragmentos de huesos humanos.

233.—**Loma de la Torre 118, Las Viñas, Guadix.**—De forma especial (1'80 × 1'40 m.; alt. 1'00 m.). Orient.: SO. (Leisner, pág. 95, lám. 36). Hallazgos: 6 puntas de flecha y 2 cuchillos, de sílex; 2 cuentas; 5 ídolos (falanges), cerámica y fragmentos de huesos humanos.

También han desaparecido los que los Leisner anotan en su mapa (lám. 166).

234.—**Ostufer L 11.**

235.—**Ostufer L 19.**

236.—**Ostufer L 20.**

237.—**La Gabiarra L 4.**

238.—Próximo a **La Sabina 41**, se hallaba un dolmen cuadrangular pequeño, que ha sido destruido antes de que hayamos podido excavarlo.

En el verano de 1956, hemos comprobado la total destrucción de los siguientes sepulcros megalíticos que excavamos en el año anterior: **Llano de Olivares 122 y 123** (Guadix) y **Gabiarra 178** (Gor).

DOLMENES SIN RELACIONAR

Las dificultades que surgieron al principio de nuestros trabajos al establecer la relación con los dólmenes excavados por Siret, se han acrecentado en el grupo de Gabiarra por tratarse en su mayoría de sepulturas pentagonales, de un tamaño semejante. A continuación citamos las que no han podido relacionarse en este grupo.

Gabiarra (Gor)

49.—Triangular pequeño (1'90 × 1'20 m.). (Leisner, pág. 115, lám. 41). Hallazgos: 5 esqueletos humanos (huesos carbonizados).

61.—Sepulcro de cúpula (4 m. diám.). (Leisner, pág. 120, lám. 42). Hallazgos: 1 fragmento de cobre, cerámica y 2 esqueletos humanos.

62.—Rectangular (1'90 × 1'50). (Leisner, pág. 118, lám. 41). Hallazgos: 1 punzón de cobre, cerámica y 2 esqueletos humanos.

63.—Pentagonal (2'00 × 1'50 m.; alt. 1'50 m.). Orient.: SE. (Leisner, página 117, lám. 41). Hallazgos: 1 hacha pulimentada, 1 punta de flecha y 3 cuchillos, de sílex; fragmento de punzón de hueso; cerámica y 15 esqueletos humanos.

64.—Rectangular (2'30 × 1'60 m.). (Leisner, pág. 113, lám. 41). Hallazgos: 2 hachas pulimentadas; 1 punzón y 1 puñal, de cobre; cerámica y 12 esqueletos humanos.

66.—Pentagonal (1'50 × 1'30 m.). (Leisner, pág. 113, lám. 41). Hallazgos: 2 puntas de flecha, de sílex; fragmento de punzón de hueso, 8 ídolos (falange); 1 concha, cerámica y 16 esqueletos humanos.

67.—Poligonal (1'70 × 1'70 m.; alt. 1'00 m.). (Leisner, pág. 119, lám. 41). Hallazgos: 1 diente y 5 esqueletos humanos.

68.—Poligonal (1'60 × 1'60 m.). (Leisner, pág. 119, lám. 41). Hallazgos: 1 cuenta.

71.—(Leisner, pág. 119). Hallazgos: 12 esqueletos humanos.

73.—Pentagonal (2'30 × 1'50 m.). (Leisner, pág. 116, lám. 41). Hallazgos: 13 esqueletos humanos (huesos carbonizados).

74.—Trapezoidal pequeño (2'50 m. long.). Orient.: SE. (Leisner, pág. 119, lám. 41). Hallazgos: 2 puntas de flecha, de sílex; 1 concha, cerámica y 8 esqueletos humanos.

75.—Rectangular (1'70 × 1'60 m.; alt. 1'30 m.). (Leisner, pág. 117, lám. 41). Hallazgos: 2 puntas de flecha, de sílex; 1 ídolo (falange), 4 falanges, 1 ídolo-falange de barro (29), 1 **Patella**, cerámica y 8 esqueletos humanos.

76.—Cuadrangular (1'20 m.). (Leisner, pág. 114, lám. 41). Hallazgos: piedra pulimentada y 5 esqueletos humanos.

77.—Rectangular (1'20 × 1'10 m.). Hallazgos: fragmento de punzón de hueso, 1 ídolo de barro (30) y 5 esqueletos humanos.

78.—Rectangular (2'30 × 1'60 m.). (Leisner, pág. 118, lám. 41). Hallazgos: 10 puntas de flecha, de sílex; fragmento de punzón, de hueso; 3 ídolos (falanges); fragmento de 1 hacha, 3 punzones y 1 cincel, de cobre, este último dudoso, cerámica y 9 esqueletos humanos.

79.—Pentagonal (1'30 × 1'70 m.; alt. 0'60 m.). Orient.: SE. (Leisner, página 114, lám. 41). Hallazgos: 2 puñales, 1 punzón, 1 anillo y 1 cuenta, de cobre, y 4 esqueletos humanos.

80.—Cuadrangular (1'40 × 1'30 m.). (Leisner, pág. 113, lám. 41). Hallazgos: 2 cuchillos de sílex y 4 esqueletos humanos.

81.—(Leisner, pág. 119). Hallazgos: huesos de animal y 5 esqueletos humanos.

83.—Rectangular (2'00 × 1'50 m.; alt. 1'40 m.). Orient.: SE. (Leisner, página 117, lám. 41). Hallazgos: 2 puntas de flecha y fragmento de 1 cuchillo, de sílex; 1 concha; 1 hoja con pedúnculo y 2 punzones, de cobre; cerámica y, 5 esqueletos humanos.

84.—De forma especial (1'90 × 1'40 m.; alt. 1'00 m.). Orient.: SE. (Leisner, pág. 119, lám. 41). Hallazgos: fragmentos de sílex y 5 esqueletos humanos.

85.—De forma especial (1'50 × 1'70 m.; alt. 1'10 m.). Orient.: SE. (Leisner, pág. 119, lám. 41). Hallazgos: fragmentos de sílex, 1 punzón de cobre, cerámica y 14 esqueletos humanos.

86.—Pentagonal (1'80 × 1'60 m.). (Leisner, pág. 119, lám. 41). Hallazgos: 1 puñal, 1 hoja y 1 anillo, de cobre; cerámica y 6 esqueletos humanos.

(29) L. SIRET, "Rélígions", op. cit. nota 2, lám. IV, 11, 14.

(30) L. SIRET: "Rélígions", op. cit. nota 2, lám. II, 11.

89.—Pentagonal (1'50 × 1'50 m.). (Leisner, pág. 114, lám. 41). Hallazgos: 5 puntas de flecha, de sílex; cerámica y 3 esqueletos humanos.

90.—Pentagonal (1'60 × 1'50 m.). (Leisner, pág. 114, lám. 41). Hallazgos: 1 hacha pulimentada; 2 cuchillos y fragmentos, de sílex; cerámica y 7 esqueletos humanos.

91.—Rectangular (2'00 × 1'80 m.). (Leisner, pág. 118, lám. 41). Hallazgos: cerámica y 5 esqueletos humanos.

92.—Pentagonal (1'50 × 1'30 m.). (Leisner, pág. 114, lám. 41). Hallazgos: cerámica, restos de madera y 6 esqueletos humanos (huesos carbonizados).

94.—Poligonal (1'60 × 1'30 m.). (Leisner, pág. 119, lám. 41). Hallazgos: anillo de **Pectúnculo** y 4 esqueletos humanos.

112.—(Leisner, pág. 119). Hallazgos: 1 diente, sílex y 6 esqueletos humanos.

113.—Rectangular (1'70 × 1'40 m.; alt. 1'50 m.). Orient.: SE. (Leisner, página 117, lám. 41). Hallazgos: 1 hacha (31); 26 puntas de flecha y 3 cuchillos, de sílex; 7 ídolos (falanges); 1 puñal de hueso, y cerámica.

114.—Cuadrangular (1'60 m.). (Leisner, pág. 118, lám. 41). Hallazgos: fragmentos de sílex; 1 puñal y fragmento de punzón, de hueso; colgante de concha (?) y 10 esqueletos humanos.

115.—Redondeado (1'50 m. de diámetro). (Leisner, pág. 120, lám. 42). Hallazgos: fragmentos de huesos humanos.

119.—Cuadrangular (1'50 × 1'80 m.). (Leisner, pág. 118, lám. 41).

120.—Redondeado (3'00 m. de diámetro). (Leisner, pág. 121, lám. 42). Hallazgos: fragmentos de huesos humanos.

121.—Poligonal (1'50 × 1'50 m.). (Leisner, pág. 118, lám. 41). Hallazgos: 1 cuchillo de sílex y cerámica.

123.—Rectangular (1'30 × 1'00 m.). (Leisner, pág. 114, lám. 41). Hallazgos: 1 cuenta y 4 esqueletos humanos.

124.—Pentagonal (2'00 × 1'60 m.). (Leisner, pág. 114, lám. 41). Hallazgos: fragmentos de huesos humanos.

IV

TIPOS CONSTRUCTIVOS

Por la destrucción parcial o total de muchos sepulcros, es difícil, en algunos casos, decidir su clasificación en uno u otro tipo, ya que existen variaciones insensibles en los más completos.

Se han reducido a cinco tipos esenciales los sepulcros megalíticos estudiados: trapezoidales, pentagonales, rectangulares, cuadrangulares y poligonales. En este último tipo se han agrupado los

(31) L. SIRET: "Questions", op. cit. nota 2, pág. 54, fig. 87, 1.

redondeados y los poligonales propiamente dichos, con corredor o sin él, por considerar que su falta, en muchas ocasiones, es debida probablemente a su destrucción, no pudiendo afirmarse que los que no lo poseen no lo hayan tenido primitivamente.

A continuación exponemos, en líneas generales, la técnica constructiva de los dólmenes de la región de Gorafe.

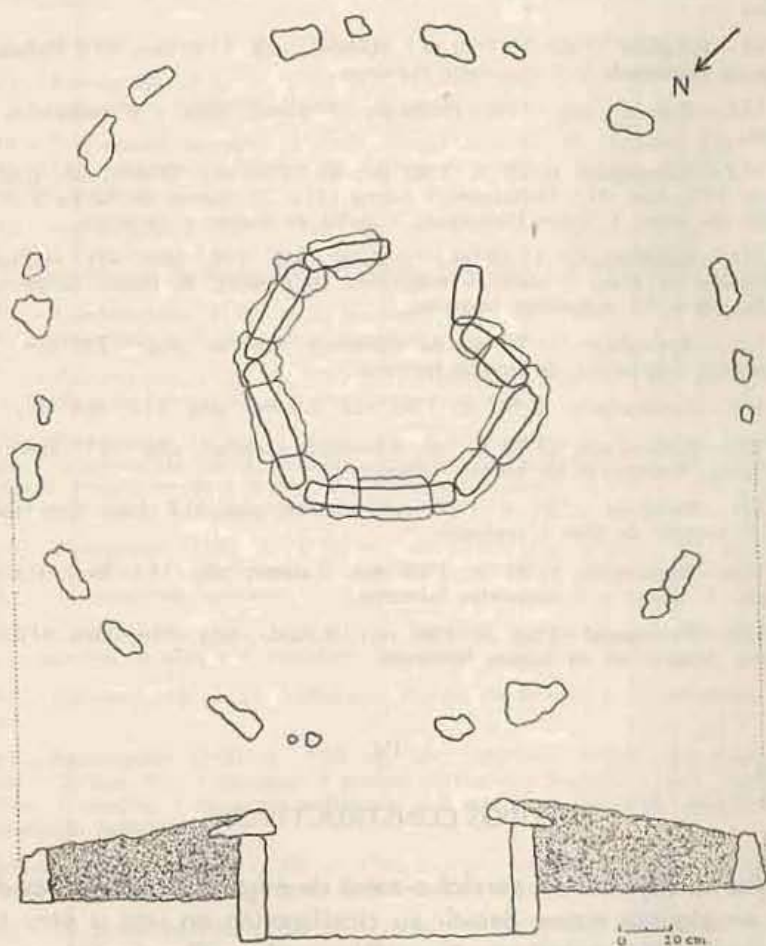


Fig. 5.ª—Planta y perfil del sepulcro *La Sabina 42*

Esta construcción se ha hecho a base de losas de caliza o de conglomerado, procedentes de los alrededores. La longitud de la cámara en términos generales, oscila de 0,75 m. (**Gabiarra 169**) a 5,00 m. (**Baños de Alicún 9**). Los cuadrangulares son los más pequeños,

mientras los trapezoidales alcanzan las mayores dimensiones. Se nota una oscilación poco amplia en el tamaño, según el tipo. En los trapezoidales esta variación no excede un metro, apreciándose gran uniformidad de tamaño en los pentagonales, sobre todo.

Las losas de cubierta de mayores dimensiones las hemos encontrado en **Hoyas del Conquín 134** (3,00 x 3,00 m.), **Llano de Carrascosa 186** (2,45 x 3,75 m.) y **Baños de Alicún 6** (2,50 x 2,30 metros).

El alzado muestra con bastante frecuencia que los pilares de la cámara se adosan perfectamente, disminuyendo siempre en altura desde el fondo de la misma hasta la entrada, siendo de menor tamaño las losas del corredor. A veces, se aprovecha una roca natural como pared lateral de la cámara; así sucede en **La Sabina 49** y **Hoyas del Conquín 124**; en otros casos, un lateral y el fondo de la cámara están constituidos por la roca misma (**Hoyas del Conquín 141**). El labrado de las losas es algo frecuente, siendo des-

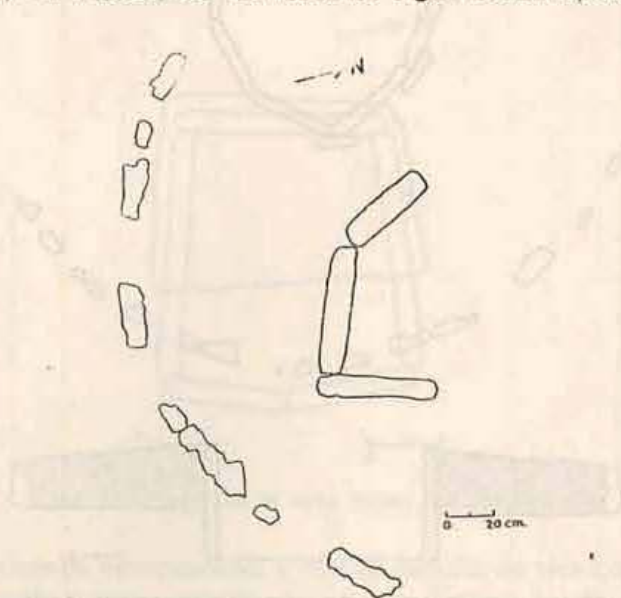


Fig. 6.ª—Planta del sepulcro *La Sabina 45*

conocidos los grabados en las mismas, que se han señalado en otras regiones. La altura de la cámara es considerable, sobre todo en los tipos trapezoidales. Citaremos la máxima en **Hoyas del Conquín 134**, que mide 2,20 m. en el fondo de la cámara. Por la planta se aprecia un predominio notable de los pentagonales sobre los otros tipos, siendo poco frecuentes los grandes dólmenes trapezoi-

dales. Únicamente hemos encontrado una cista de pequeñas dimensiones (fig. 8).

El suelo de la cámara aparece enlosado en algunas ocasiones; en otras, está constituido por la roca subyacente. Sin embargo, en la mayor parte de los casos no se conservan vestigios de un suelo artificial.

En los trapezoidales existen varios tipos de entradas: oval, labrada en la roca (**Baños de Alicún 9**); en arco abierto en la roca (**Baños de Alicún 4**, lám. III, a), (**Majadillas 65, 69 y 84**, lám. VI,

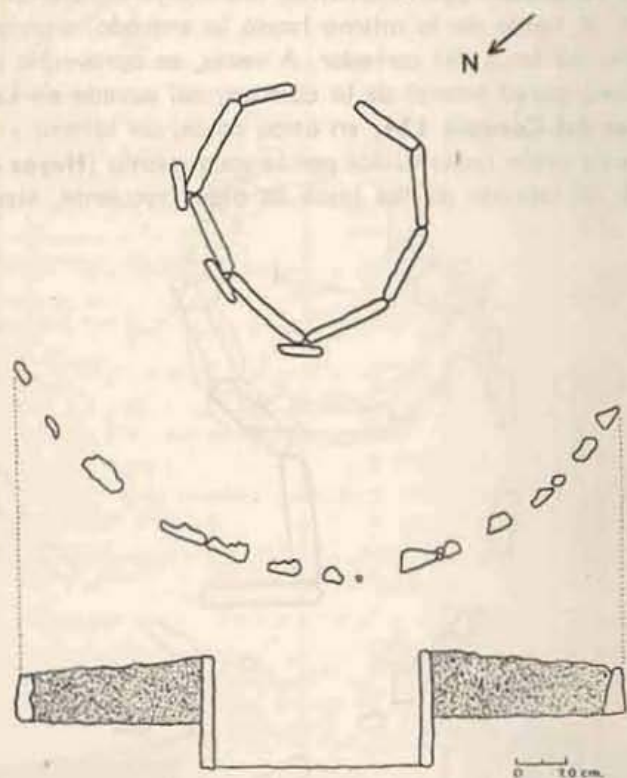


Fig. 7.^a—Planta y perfil del sepulcro *Llano de la Cuesta de Guadix 94*

a, c y d), (**Hoyas del Conquín, 134**); rectangular (**La Sabina, 36 y 59**, láms. IV, c y V, d), (**Majadillas 85**). En los restantes trapezoidales y en todos los otros tipos no quedan restos de losas de entrada.

Se conserva el corredor largo en muy pocos sepulcros, destacando entre ellos **Hoyas del Conquín 132** (fig. 10, 36) y **Llano del Cerrillo de las Liebres 146** (fig. 11, 43). El corredor cerrado es vi-

sible en muchos de los tipos representados. Existen losas de cubierta del corredor en varias sepulturas: **La Sabina 33** (fig. 10, 4; lám. IV, b), **La Sabina 36** (fig. 9, 10; lám. IV, c) y **Majadillas 84** (fig. 9, 15; lám. VI, c y d).

La orientación predominante del corredor es Sureste, oscilando generalmente de Este a Sur y rebasando estos límites excepcionalmente. El túmulo se conserva completo en algunos ejemplares que se hallan en la llanura (**La Sabina 36**, **Llano de la Cuesta de Guadix 96**, **Llano del Cerrillo de las Liebres 151**). Además del túmulo, se observan vestigios del cromlech, más o menos completo, en los siguientes: **La Sabina 42** y **45** (figs. 5 y 6) y **Llano de la Cuesta de Guadix 94** (fig. 7).

La técnica de falsa cúpula parece haber sido poco abundante en la región de Gorafe. Siret describe y dibuja 6 sepulcros de cú-

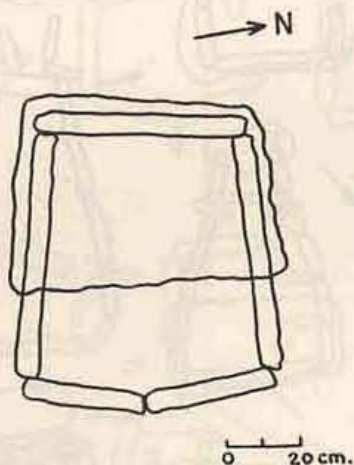


Fig. 8.—Planta de la cista *Hoyas del Conquin 128*

pula, hechos de mampostería, y otro de cúpula, de técnica mixta, de mampostería y pilares en la cámara. Los Leisner los figuran en su mapa (32) y sólo observaron vestigios de uno de ellos (Las Angosturas L 12). Nosotros no hemos podido localizar ninguno de los mencionados. Gómez Moreno (33) considera los dólmenes redon-

(32) G. y V. LEISNER, loc. cit. nota 3, lám. 177.

(33) M. GÓMEZ MORENO: "Monumentos arquitectónicos de la provincia de Granada", en *Misceláneas, Historia-Arte-Arqueología, Primera Serie: La Antigüedad*, Madrid, 1949, pp. 358 y ss.



Fig. 9.^a—Plantas de tipo trapezoidal:

1 a 5: Baños de Alicún 4, 5, 6, 8, 9.—6 a 12: La Sabina 14, 20, 28, 30, 36, 43, 59.—13 a 16: Majadillas 65, 69, 84, 85.—17 a 18: Llano de la Cuesta de Guadiz 97 y 98.—19 a 21: Hoyas del Conquén 124, 131, 134.—22: Llano del Cerrillo de las Liebres 151.—23: Llano Carrascosa 186.—24: Bail 194. (1: 115 aprox.)

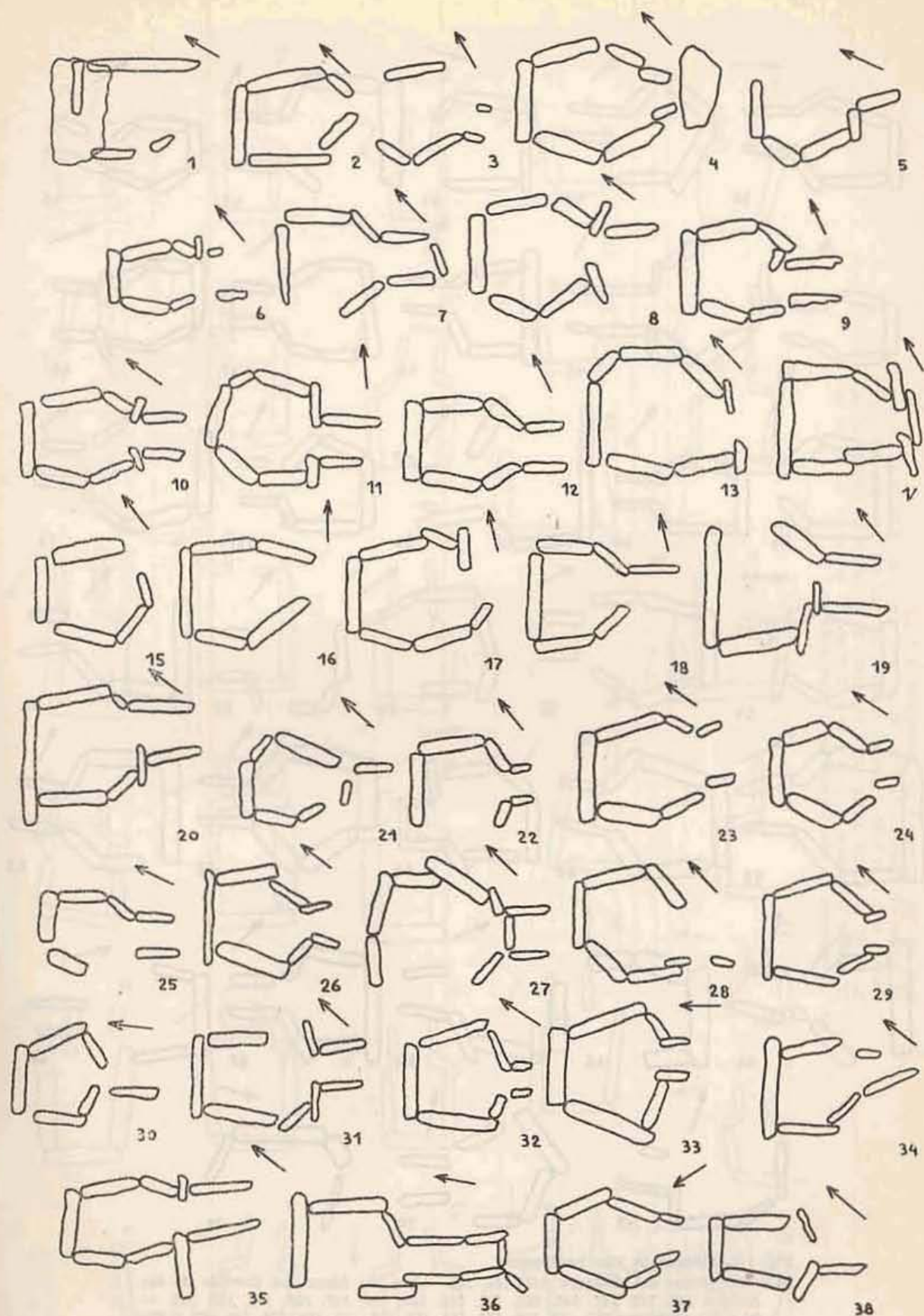


Fig. 10.—Plantas de tipo pentagonal:

1: Baños de Alicún 11.—2 a 10: La Sabina 17, 25, 33, 34, 35, 44, 56, 58, 61.—11 a 17: Majadillas 66, 68, 70, 71, 78, 82, 86.—18 a 22: Llano de la Cuesta de Guadir 89, 91, 93, 96, 99.—23 a 34: Llano de Olivares 104, 105, 108, 109, 111, 113, 114, 115, 117, 118, 121, 122.—35 a 38: Hoyas del Conquín 129, 132, 133, 135.

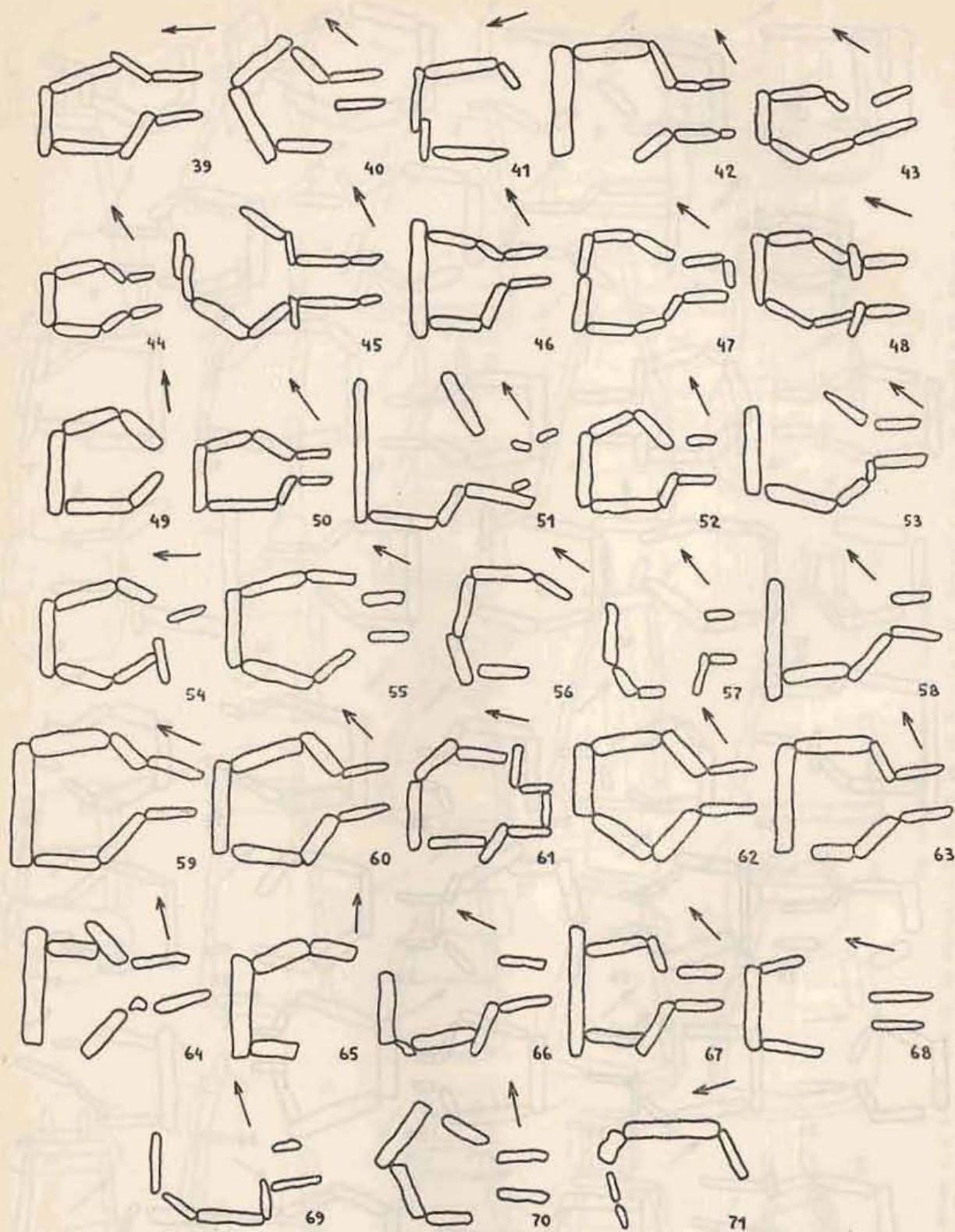


Fig. 11.—Plantas de tipo pentagonal:

39 a 41: *Hoyas del Conquin* 137, 138, 143.—42 a 55: *Llano del Cerrillo de las Liebres* 145, 146, 147, 149, 150, 152, 153, 155, 156, 157, 158, 159, 162, 163. —
 56 a 65: *Gabiarrá* 167, 168, 170, 172, 173, 174, 175, 176, 177, 179, 180.—67 y 68:
Llano de Carrascosa 183, 184.—69 y 70: *Torrecilla* 190, 191.—71: *Baúl* 193.

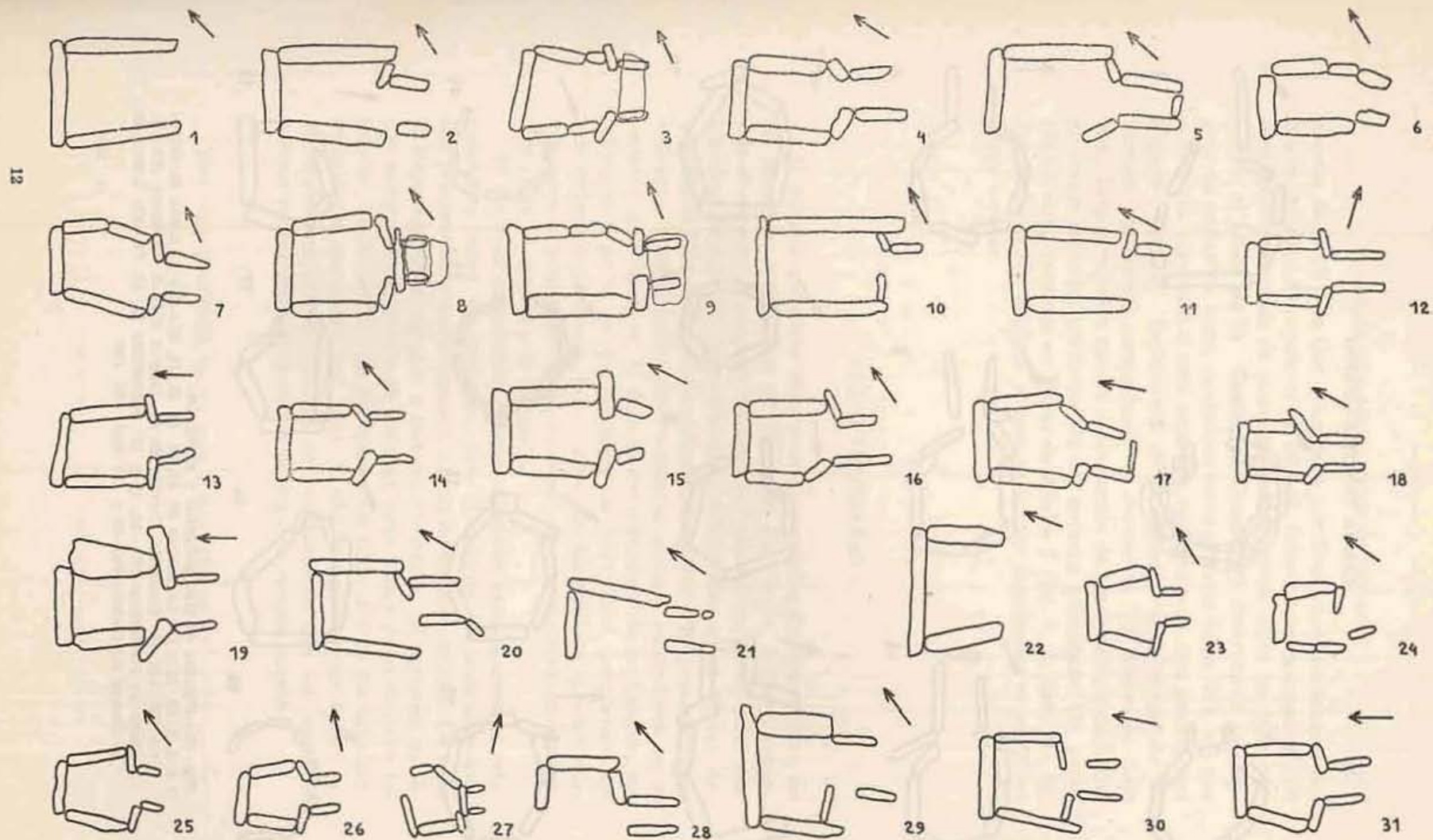


Fig. 12.—Plantas de tipo rectangular y cuadrangular:

1 y 22: Baños de Alicún 10, 7.—2 a 11 y 23 a 25: La Sabina 21, 22, 23, 24, 31, 37, 40, 49, 55, 62, 29, 32, 63.—12 a 14: Llano de la Cuesta de Guadix 87, 92, 100.—15 a 17 y 28 a 30: Llano de Olivares 102, 112, 116, 106, 110, 123.—18 y 19: Hoyas del Conquín 125, 130.—20, 21 y 31: Llano del Cerrillo de las Liebres 164, 165, 161.—26 y 27: Majadillas 75 y 77.

(1: 112. aprox.)

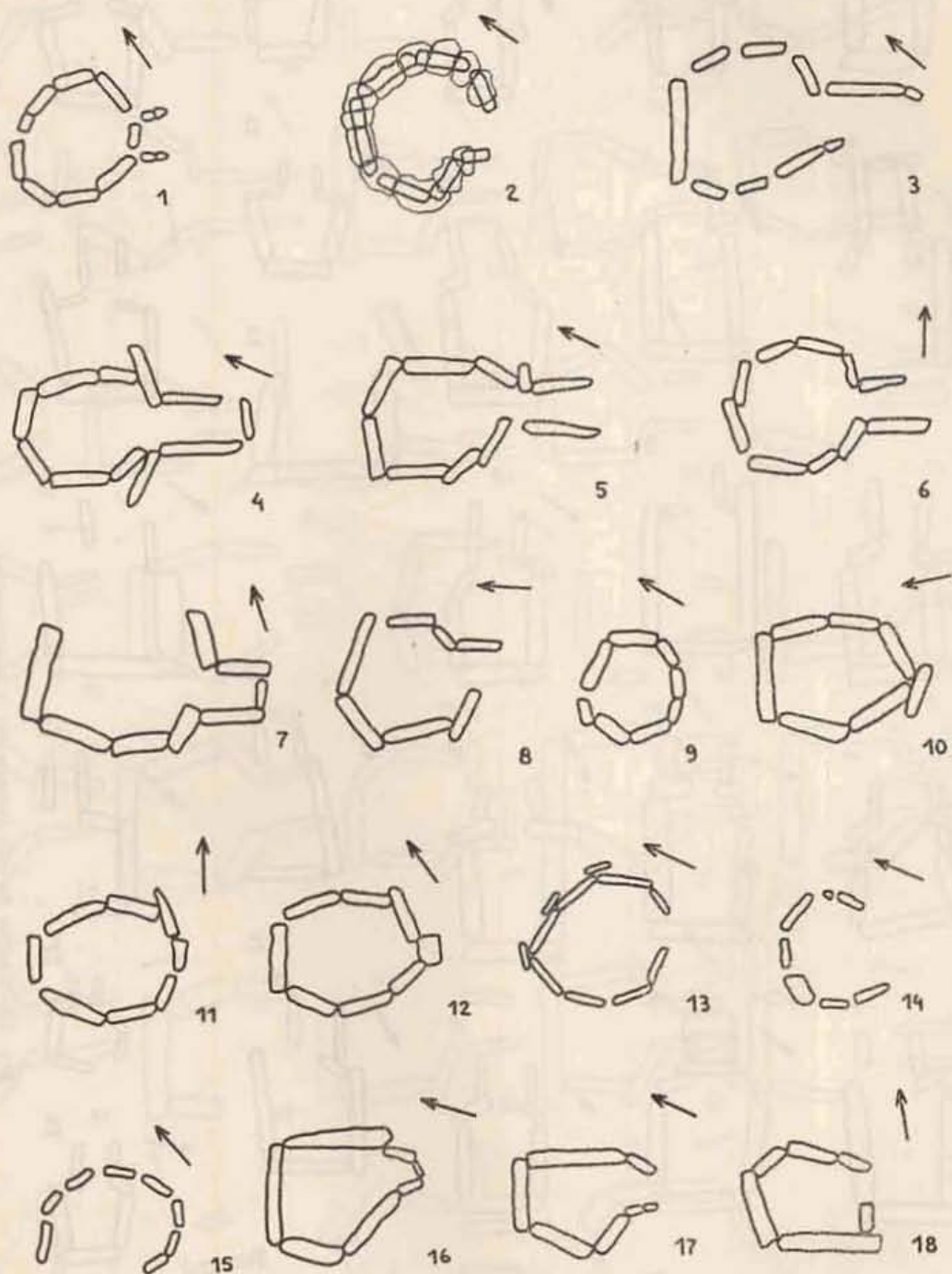


Fig. 13.—Plantas de tipo poligonal y especiales:
 1 a 3, 9, 10, 16 y 17: *La Sabina* 39, 42, 54, 46, 47, 18, 27.—4 y 5: *Llano de Olivares* 107, 119.—6: *Llano del Cerrillo de las Liebres* 154.—7: *Gabiarra* 178.—8: *Llano de Carrascosa* 187.—11, 12 y 18: *Majadillas* 73, 83, 76.—13: *Llano de la Cuesta de Guadir* 94.—14 y 15: *Bañl* 195, 196.

deados de Baúl y de Gor estudiados por Siret como pertenecientes a una variedad de sepulcros de cúpula. Estamos en desacuerdo con esta opinión después de nuestras observaciones sobre los mismos.

En el **Llano de la Cuesta de Guadix 99** observamos un majano de pequeñas losas, cuidadosamente puestas (lám. VII, a), que cubría por completo a este sepulcro megalítico de tipo pentagonal (figura 10, 22). Explorando otros majanos semejantes de la llanura, no hemos comprobado la existencia de dólmenes bajo ellos. Esto demuestra que la construcción de aquéllos ha sido hecha en época reciente, precisamente en terrenos laborables. Un ejemplo parecido tenemos en **Baños de Alicún 5** (fig. 9, 2; lám. III, b). Tal hecho puede explicar el que no fueran localizados ni por Siret ni por Leisner.

V

AJUAR FUNERARIO

El estudio completo del material arqueológico, descubierto en los sepulcros megalíticos de la región de Gorafe, hubiera requerido el examen directo de los ajuares hallados por Siret. La imposibilidad de estudiar los materiales depositados en el Museo Arqueológico Nacional, nos ha obligado a recurrir a un procedimiento indirecto. Hemos hecho un inventario general basándonos en el material que figura en la descripción individual de los Leisner, establecida a partir de los hallazgos de Siret. Para completarlo ha sido necesario comparar estos datos con las láminas que los mismos autores publicaron (34), habiendo advertido ciertas discordancias entre lo escrito y lo dibujado.

El material descubierto durante nuestras excavaciones es relativamente pobre en conjunto, pero abundante en unos dólmenes que precisamente suministraron a Siret numerosos objetos. De aquí la importancia de agregar a nuestro inventario, el material de dicho autor. Hemos creído de utilidad, pese a que ya lo hicieron los Leisner, la descripción de los ajuares de cada uno de los sepulcros megalíticos excavados por Siret. Y ello se justifica por haber establecido una amplia relación de sus dólmenes con los nuestros, aunque no hayamos encontrado en algunos ningún objeto.

(34) G. y V. LEISNER, loc. cit. nota 3, láms. 35 a 44.

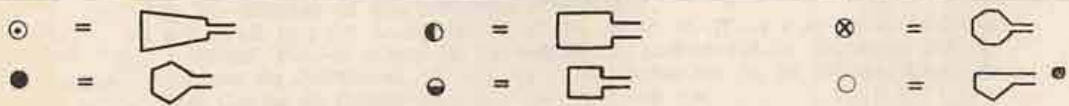
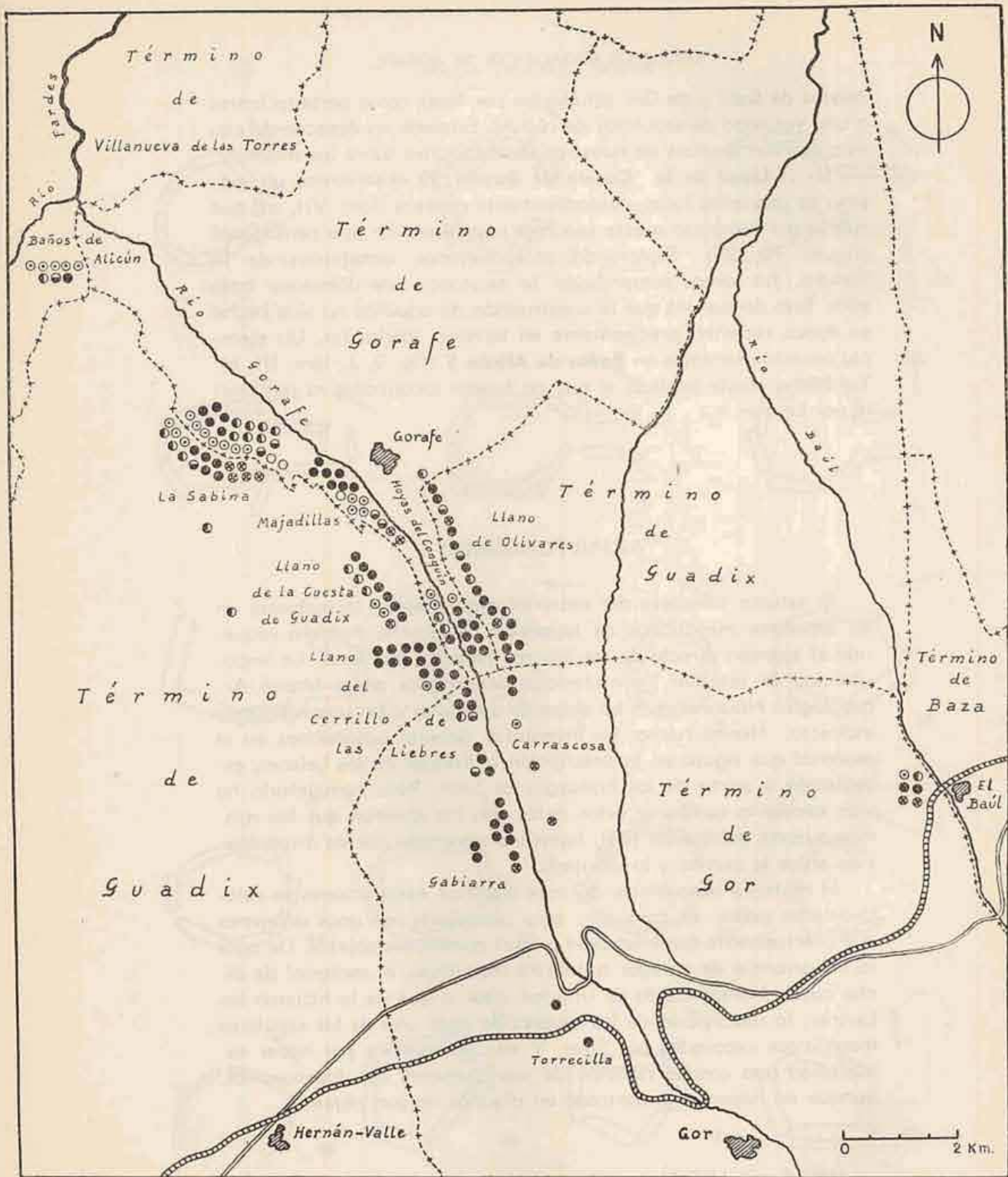


Fig. 14.—Mapa tipológico de los sepulcros megalíticos.

I.—PIEDRA

A) **Silex.**—Los objetos de sílex constituyen por su riqueza e importancia elementos básicos en la cronología. Tanto en los ajuares de Siret como en los nuestros su número sobrepasa el de las demás piezas.

I.—Puntas de flecha. (Fig. 15 y lám. VIII, a).

La técnica del retoque adquiere su mayor perfección en esta época y se manifiesta, sobre todo en la ejecución de puntas de flecha de belleza insuperable. Las hemos clasificado de la siguiente forma:

1. Puntas de base cóncava.
2. Puntas de pedúnculo y aletas.
3. Puntas romboidales.
4. Puntas triangulares.
5. Puntas foliáceas.

El primer tipo, el más abundante, representa el 55 por ciento del total. Existen algunas variantes cuyos extremos están marcados por las de base ligeramente cóncava hasta las de finas aletas recurvadas (lám. VIII, a, fila inferior). Otras presentan bordes dentados, siendo generalmente las de menores dimensiones. El tipo mitriforme, eneolítico pleno según Jalhay y Do Paço, es típico millarensis. Tiene paralelos en Los Millares 5, 16 y 40 y en Fonelas 7 (35). Son raras en Levante (36). En Los Blanquizaes de Lébor se hallaron 3 ejemplares (37), apareciendo también, junto con los tipos 2 y 3 en el Cerro de las Canteras (38).

Una cuarta parte del total está formado por las puntas del tipo 2. Las variedades son menores, aunque existe una sensible gradación de tamaño (lám. VIII, a, primera fila). Sólo hay un ejemplar dentado. Se consideran propias de la cultura de Almería y de las cuevas portuguesas, pero abundan en las estaciones megalíticas. Las hay en Los Millares 5, 17 y 40 (39) y en la región valenciana abundan (40), así como en Los Blanquizaes de Lébor (41), Purchena y Vélez Blanco.

Las romboidales representan la octava parte del total. Su clasificación es difícil, por iniciarse las aletas en algunas de ellas (lám. VIII, a, segunda fila). Características de la cultura almeriense, son más raras en Los Millares 5 y 40 y Cueva de la Tazona 2 (42). Abundan en Barranc del Castellet (43) y Torre del Mal Paso (44).

El tipo 4 está formado por las piezas más pequeñas y delgadas, de retoques delicados y constituye el 5'5 por ciento del conjunto. Dos de base ligeramente

(35) L. SIRET, "L'Espagne", loc. cit. nota 2, pág. 46 y figs. 200 a 204.

(36) E. PLA BALLESTER: "Puntas de base cóncava en la región valenciana", en Actas IV Congr. Int. Cienc. Preh. y Protoh., Zaragoza, 1956, página 459.

(37) A. ARRIBAS: "El ajuar de las cuevas de Los Blanquizaes de Lébor (Murcia)", en Mems. Mus. Arq. Provs., XIV, 1953, pág. 117, fig. 64, 31-32 y 34.

(38) F. de MOTOS: "La Edad Neolítica en Vélez Blanco", en Com. Inv. Paleont. y Prehist., Memoria 19, Madrid, 1918, pág. 45, fig. 21.

(39) L. SIRET: "L'Espagne", loc. cit. nota 2, pág. 46 y figs. 195 y 202-204.

(40) Véase bibliografía citada en E. PLA BALLESTER: "La covacha de Ribera (Cullera, Valencia)", en Arch. Prehist. Levant., VII, 1958, pág. 39, notas 13-16.

(41) A. ARRIBAS, loc. cit. nota 37, pág. 111, fig. 62, 3 a 52.

(42) L. SIRET, "L'Espagne", loc. cit. nota 2, pág. 46 y fig. 194.

(43) E. PLA BALLESTER: "La Coveta del Barranc del Castellet (Carrícola, Valencia)", en Arch. Prehist. Levant., V, Valencia, 1954, pág. 11 y lámina VII, B y C.

(44) F. JORDA CERDA: "Los enterramientos de la Cueva de la Torre del Mal Paso (Castellón)", en Arch. Prehist. Levant., VII, 1958, página 72 y fig. 6.

excavada pertenecen a los periodos II - III y III de Leisner, del Eneolítico medio y final. Tienen paralelos en Los Millares 5, Azuaga 3 (45) y en la región valenciana (46).

Las foliáceas son las menos abundantes, siendo casi todas ellas del mismo tamaño. Su característica más importante es su delgadez y la fineza de los retoques superficiales (lám. VIII, a, tercera fila). Típicas de la cultura almeriense, son menos frecuentes en Los Millares y aparecen en Levante (47).

Del tipo lanceolado o de hoja de laurel, tan abundante en los sepulcros megalíticos catalanes, no tenemos más que un ejemplar incompleto procedente de **Majadillas 78** (lám. VIII, a, 31). Predominan en la cultura de Almería, con paralelos en Torre del Mal Paso (48) y Blanquizares de Lébor (49).

De las 418 puntas de flechas halladas por Siret sólo nos ha sido posible clasificar las que figuran en los apartados correspondientes del cuadro sinóptico, basándonos en las láminas de los Leisner, por lo que las cifras las damos con toda reserva. Así, pues, con las 82 por nosotros descubiertas se obtiene un total de 500 puntas de flecha.

2.—Cuchillos. (Figura 16 y lám. VIII, b).

Los cuchillos que hemos recogido son en su mayoría de tipo sencillo, sin retoques, de sección trapezoidal o triangular, muchos de ellos en estado fragmentario. Sólo uno es de grandes dimensiones y además con retoques marginales (lámina VIII, b, 1), encontrándose analogías en los sepulcros de cúpula de Huelva (50), Blanquizares de Lébor (51) y Torre del Mal Paso (52). Hay otro con la punta retocada en forma de raspador (fig. 16, 5 y lám. VIII, b, 5).

3.—Microlitos. (Fig. 16, núms. 16 a 22).

Además de los 7 que encontramos nosotros, entre el material de Siret hemos reconocido 14 ejemplares, en Llano de la Sabina 99, Llano de los Castellones 9, Hoya de los Castellones 13, Llano de la Cuesta de Almiel 24 y 27, Hoya del Conquil 46 y Puntal de la Rambla 4. Por su parte los Leisner hallaron uno en La Sabina L 1. Los trapecios y triángulos de base recta (tipo 6 de Leisner) son de facies neolítica y se dan en el Bronce inicial. Aparecen en Levante (53) y Almería (54).

4.—Otras piezas.

De **Majadillas 84** procede una pequeña sierra de sílex (lám. VIII, b, 10), que constituye el único ejemplar de este tipo en toda la región.

Dos puñales de sílex fueron hallados por Siret; uno en Baños de Alicún 16, el segundo, incompleto, en Loma de las Viñas 116 (estas dos sepulturas están destruidas).

Numerosos fragmentos de sílex, sin retoques, han aparecido en los dólmenes excavados por nosotros y por Siret.

(45) L. SIRET, "L'Espagne", loc. cit. nota 2, fig. 197.

(46) E. PLA BALLESTER, loc. cit. nota 40, pág. 40, fig. 7, 2 y lámina IV, 9.

(47) E. PLA BALLESTER, loc. cit. nota 40, pág. 41, notas 19 a 21, y figura 8.

(48) F. JORDA CERDA, loc. cit. nota 44, pág. 74, fig. 7.

(49) A. ARRIBAS, loc. cit. nota 37, pág. 111, fig. 62, 1 y 2.

(50) C. CERDAN MARQUEZ y G. LEISNER: "Los sepulcros megalíticos de Huelva", en *Inf. y Mem. Com. Gral. Excav. Arq.*, número 26, Madrid, 1952, pág. 68, cuadro II.

(51) A. ARRIBAS, loc. cit. nota 37, pág. 121, fig. 65, 1.

(52) F. JORDA CERDA, loc. cit. nota 44, pág. 81, fig. 13.

(53) E. PLA BALLESTER, loc. cit. nota 40, pág. 48, cuadro comparativo.

(54) F. de MOTOS, loc. cit. nota 38, págs. 74 a 76 y fig. 39.

B) Otras piedras

1.—Hachas y azuelas pulimentadas. (Fig. 17 y lám. IX, a).

Al estudiar el inventario de Siret, hemos podido catalogar 42 ejemplares, de los cuales pueden identificarse tres cinceles, un hacha-martillo y tres hachas votivas. Nosotros hemos recogido 3 hachas, 5 azuelas y un cincel de halleflinta, de sección oval aplanada (lám. IX, a 1), análogo a otro del Cerro de las Canteras, donde también aparecen hachas y azuelas (55).

Su abundancia, 51 ejemplar, contrasta con la pobreza que se observa, por ejemplo, en los sepulcros megalíticos catalanes.

2.—Pulidores.

Sólo hemos encontrado dos, un fragmento de uno oval (**La Sabina 49**) de caliza, y el otro puntiagudo, de lo mismo (**Majadillas 86**) (lám. X, 23).

En el inventario de Siret figura solamente un ejemplar. Este autor menciona también el hallazgo de una piedra de molino.

II.—OBJETOS DE HUESO

Además de las cuentas de collar de hueso, de las que trataremos más adelante, hemos hallado cinco fragmentos de punzones de hueso (lám. X, 34 y 35) en los lugares que se indican en el cuadro sinóptico.

Por su parte, Siret señala 40 fragmentos de punzones (entre ellos dos de marfil) y 6 ejemplares completos que él califica como puñales. Cita también el descubrimiento de un alfiler de hueso, con cabeza torneada, en Hoya de los Castellones 22 (56), semejante a otro de marfil de Fonelas 12 (57) y a los citados por Pla (58). En Llano de la Sabina 96 y Río de Gor 5 halló dos cilindros de hueso, con ornamentos esculpidos (59), idénticos a los de alabastro de Los Millares 5 y 40 (60).

III.—OBJETOS DE ADORNO

Prescindiendo de los objetos de metal, que estudiamos más adelante, incluimos en este apartado las cuentas de collar de diversas materias, las conchas y los colorantes. Objetos que llegan de Los Millares a Cataluña y Portugal, por el Sur.

1.—Cuentas de collar. (Lám. X, 7 a 17 y 24).

La procedencia de las halladas por nosotros puede verse en el cuadro sinóptico adjunto (61). De los siete del ajuar descubierto por Siret existen dos de hueso, y cita el hallazgo de cinco colgantes: dos de concha, dos de dientes y uno de piedra.

Por tratarse de objetos diminutos, no es infrecuente el que hayan pasado desapercibidos en anteriores excavaciones. Como ejemplo podemos citar el caso del sepulcro **La Sabina 49**, donde Siret halló una cuenta de hueso, que nos ha dado 26 cuentas y 2 colgantes, sin mencionar el material restante (véase el inven-

(55) F. de MOTOS, loc. cit. nota 38, pág. 46, figs. 22 y 23.

(56) G. y V. LEISNER, loc. cit. nota 3, 39, núm. 29.

(57) L. SIRET, "L'Espagne", loc. cit. nota 2, pág. 52, fig. 232.

(58) E. PLA BALLESTER, loc. cit. nota 40, pág. 48, cuadro comparativo.

(59) G. y V. LEISNER, loc. cit. nota 3, láms. 35 y 43.

(60) L. SIRET, "L'Espagne", loc. cit. nota 2, pág. 50, fig. 227.

(61) Inadvertidamente, no se han incluido en el cuadro, 2 cuentas cilíndricas de hueso de **Hoyas del Conquín 133** (véase inventario).

tario detallado del mismo). Se podría también citar el ejemplo de **Majadillas 84**, entre otros, con 12 cuentas y numeroso ajuar.

2.—Conchas marinas. (Lám. X, 1 a 6).

Hemos encontrado 26, cuya distribución se ve en el cuadro que se acompaña.

Del inventario de Siret hemos tomado los datos que también figuran en el cuadro sinóptico, debiendo hacer notar que de las 103 *Cypreas* que se indican, 101 están perforadas.

Por considerar de mayor importancia para la cronología los brazaletes de **Pecúnulo**, especificamos a continuación la procedencia de los hallados por Siret:

Llano de Alicún 4 y 13.
 Cuesta de la Sabina 35 y 36, Gorafe.
 Llano de la Sabina 99, Guadix.
 Llano de los Castellones 8, Gorafe.
 Rambla del Agua 37, Gorafe.
 Llano del Carrascal 17, Gorafe.
 Llano de la Gabiarra 94, Gor.
 Puntal de la Rambla 1 y 2, Baza.

3.—Materias colorantes.

En los sepulcros que se indican en el cuadro adjunto hemos recogido fragmentos de tierra de color rojo, amarillo, azul y ocre, con señales de uso por la pulimentado de su superficie.

IV.—IDOLOS

Un idolillo completo, de pizarra, descubrimos en **Llano de la Cuesta de Guadix 92** (lám. X, 18). Se trata de un ídolo antropomorfo, de 8'5 cms. de altura, 4'5 cms. de anchura máxima y 7 mm. de espesor. De brazos cortos, caídos y de cabeza elíptica, con bisel neto en el dorso de la parte inferior. Si estos ídolos representan la figura humana, no vemos por qué Siret y otros muchos autores los invierten en sus láminas al figurarlos.

Entre los 16 ídolos diversos del inventario de Siret, se encuentra uno antropomorfo, de alabastro, procedente de Hoya del Conquil 46 (62). Numerosas son las falanges de animales y falanges-ídolos descubiertos por este autor, cuyo número asciende a 111, una de las cuales, grabada, procedente de la Hoya de los Castellones 19, es análoga a otra de Almizaraque (63).

En **Majadillas 78**, hemos encontrado una placa con incisiones, de arenisca, de forma rectangular y bisel en la parte inferior, sin agujero de suspensión (lámina X, 9). Mide 70 × 45 mm.

Siret descubrió dos placas de pizarra, una grabada en Llano de Alicún 16, y otra, lisa, en Llano de Alicún 10 (64), con numerosos paralelos portugueses.

(62) Estos tipos pueden compararse con los publicados por G. y V. LEISNER, loc. cit. nota 3, láms. I, 5; II, 4; IV, 1, 35-40; V, 1 y 2.

(63) L. SIRET, "Rélignons", loc. cit. nota 2, pág. 7 y lám. IV, 2 y 3.

(64) L. SIRET, "Rélignons", loc. cit. nota 2, lám. VII, 22.

G. y V. LEISNER, loc. cit. nota 3, lám. 44, núm. 8 y 11.

V.—METAL

Los hallazgos con indicación de su especie y procedencia pueden verse en el cuadro sinóptico que se acompaña (65).

Los objetos de metal recogidas por Siret proceden de:

Llano de Alicún 6	2 anillos
Llano de Alicún 7	1 anillo
Cuesta de la Sabina 28, Gorafe	1 punzón
Cuesta de la Sabina 32, Gorafe	1 punta de flecha, lanceolada; 3 punzones, de sección cuadrada; 1 puñal de lengüeta
Cuesta de la Sabina 55, Guadix	1 puñal
Barranco de la Cuesta de la Sabina 58, Guadix	1 punzón
Llano de la Sabina 97, Guadix	1 fragmento.
Llano de la Sabina 99, Guadix	2 punzones
Cuesta de Almiel 59, Gorafe	2 punzones; 1 cincel
Llano de la Cuesta de Almiel 23, Gorafe	1 fragmento
Llano de la Cuesta de Almiel 24, Gorafe	1 hacha; 1 cuenta, espiral
Llano de la Cuesta de Almiel 25, Gorafe	2 brazaletes
Llano de la Cuesta de Almiel 27, Gorafe	1 punzón
Hoya de los Castellones 12, Gorafe	1 fragmento de hacha
Hoya de los Castellones 13, Gorafe	1 punzón
Hoya de los Castellones 38, Gorafe	1 punzón; 1 anillo
Llano de los Castellones 8, Gorafe	1 punzón, de sección cuadrada
Río de Gor 5, Gorafe	1 fragmento de hacha
Llano de la Carrascosa 4, Gor	1 anillo de cobre
Llano del Carrascal 4, Gor	1 brazaletes
Llano del Carrascal 6, Gor	2 punzones
Llano del Carrascal 17, Gorafe	1 punzón
Hoya del Conquil 5, Gorafe	1 fragmento de puñal
Hoya del Conquil 44, Gorafe	3 punzones
Hoya del Conquil 48, Guadix	1 cincel; 1 fragm. de hacha
Llano de la Gabiarra 61, Gor	1 fragmento
Llano de la Gabiarra 62, Gor	1 punzón
Llano de la Gabiarra 64, Gor	1 puñal; 1 punzón
Llano de la Gabiarra 78, Gor	1 fragm. de hacha; 3 punzones; 1 cincel (?)
Llano de la Gabiarra 79, Gor	1 punzón; 1 anillo; 1 cuenta
Llano de la Gabiarra 83, Gor	1 hoja con pedúnculo; 2 punzones
Llano de la Gabiarra 85, Gor	1 punzón
Llano de la Gabiarra 86, Gor	1 puñal; 1 hoja (puñal?); 1 anillo
Llano de la Falsa Retama 2, Gor	1 anillo
Llano de las Viñas 98, Guadix	1 cuenta; 2 anillos; 1 punzón
Las Viñas 117, Guadix	2 punzones
Cejo de las Cabrerizas 111, Gor	1 puñal; 1 anillo; 4 cuentas
Llano de las Torrecillas 106, Gor	1 punzón
Las Torrecillas 107, Gor	2 cuentas

En tres dólmenes donde SIRET halló objetos de metal, hemos encontrado también otras piezas: **La Sabina 49** (Barranco de la Cuesta de la Sabina 58), **La Sabina 59** (Llano de la Sabina 99) y **Maiodillos 84** (Llano de los Castellones 8).

(65) En dos ocasiones, hemos enviado a Suiza muestras de algunos objetos para su análisis, pero no sabemos aún los resultados.

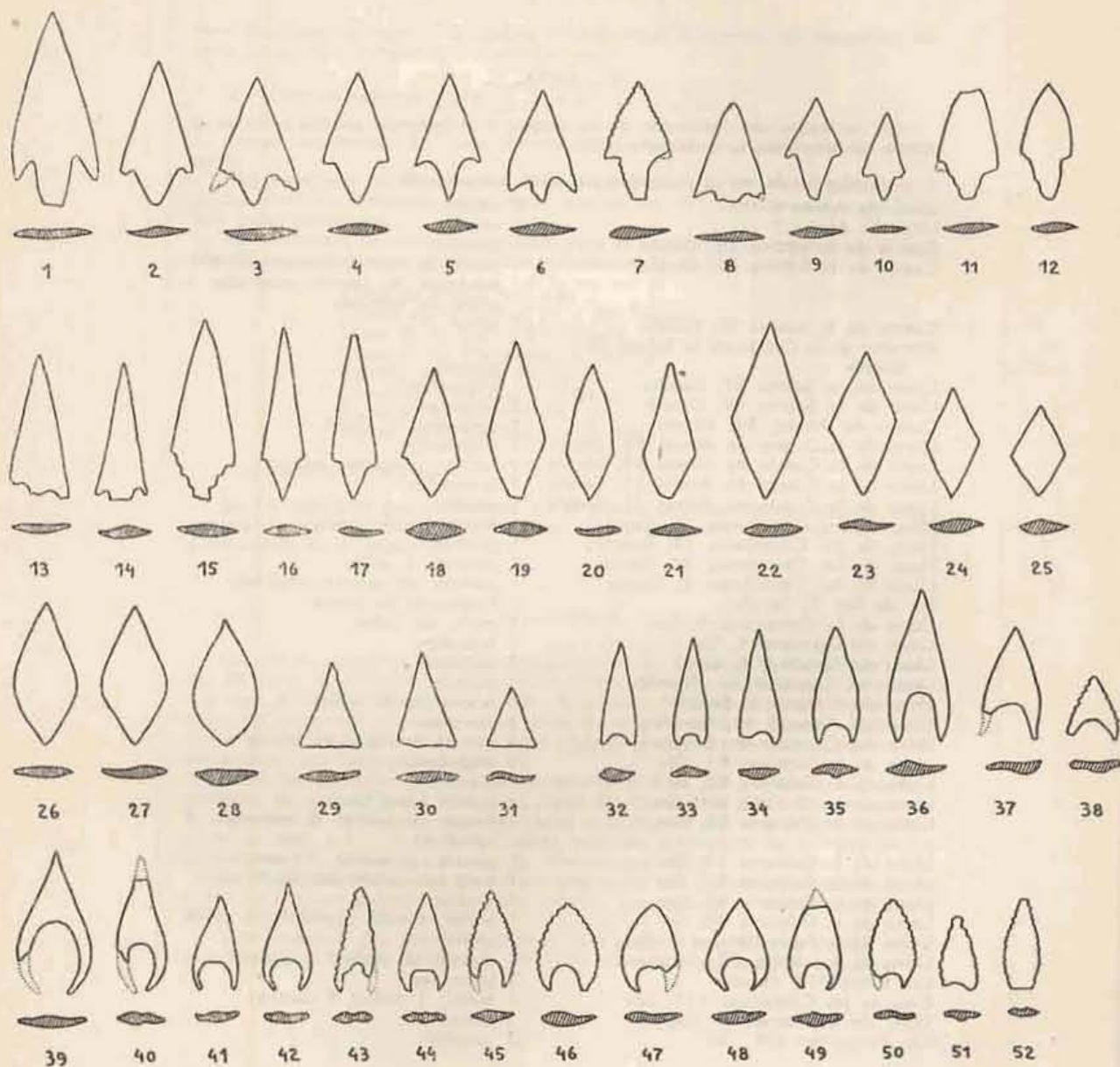


Fig. 15.—Puntas de flecha, de sílex:

La Sabina 19 (12); 30 (24, 34); 40 (5, 18, 26); 43 (13 y 15); 47 (8); 49 (4, 41, 42); 52 (1, 16, 17, 29, 30, 32, 39, 46, 48, 49); 53 (31); 54 (25); 55 (14, 50); 56 (28, 33).

Majadillas 71 (9, 52); 76 (27); 78 (21); 84 (2, 3, 6, 11, 19, 22, 23, 36, 37, 40, 44, 45, 51); 86 (7, 10, 20).

Hoyas del Conquín 131 (35).

Llano de Olivares 104 (38, 43).

Gabiarra 179 (47).

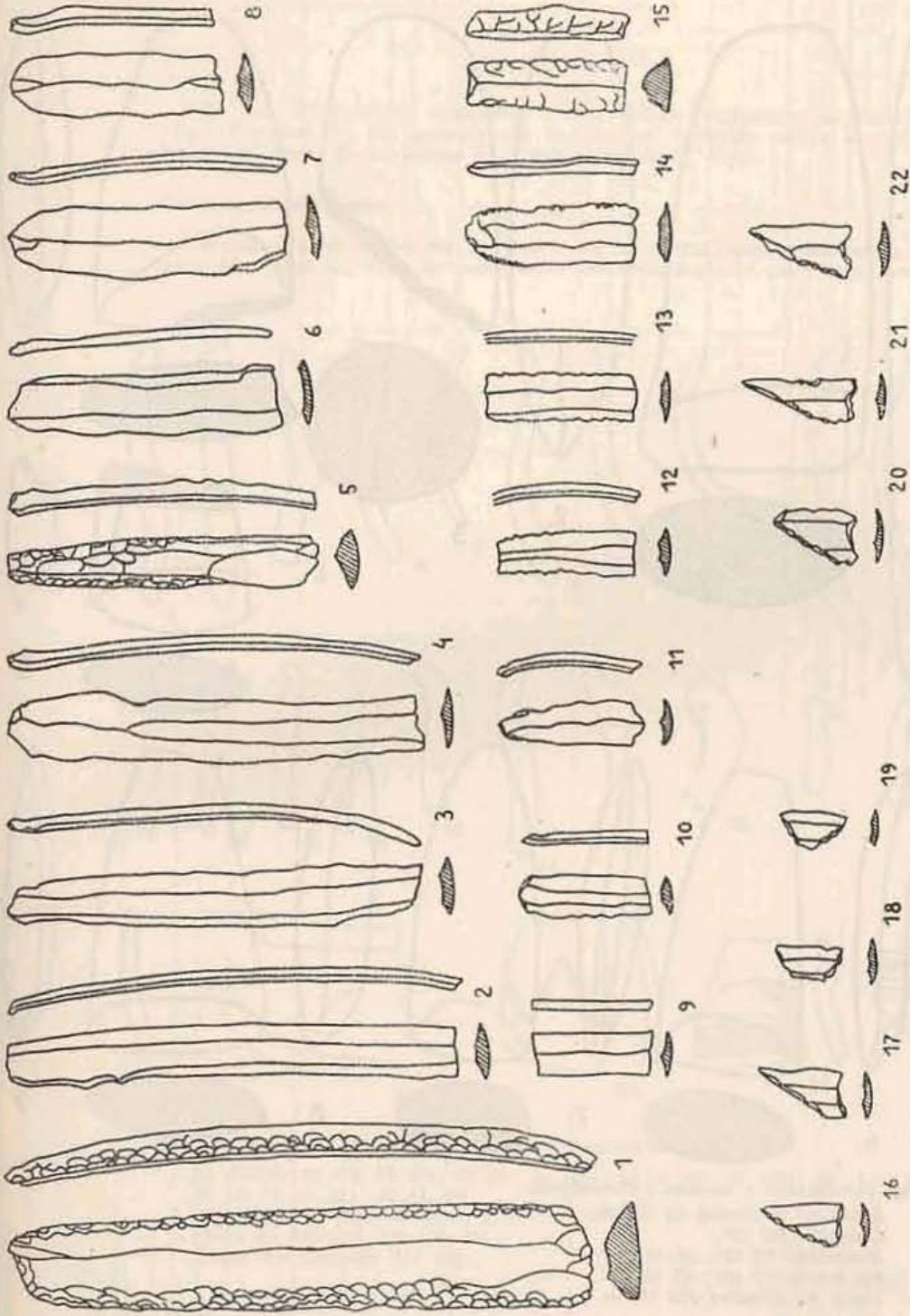


Fig. 16.—Cuchillos y microcuchillos, de sílex:

La Sábina 40 (7, 11); 49 (1, 3, 8); 50 (9); 52 (12, 13, 16, 17, 18, 19);
54 (6); 62 (14).

Majadillas 80 (15); 82 (2).

Llano de la Cuesta de Guadix 97 (5).

Hoyas del Conquin 131 (10, 20, 21, 22).

Gabiarta 167 (4).

(1/2)




Fig. 17.—Hachas y azuelas pulimentadas:
 Llano de la Cuesta de Guadix 95 (1).
 Gabiarra 167 (2).
 Majadillas 79 (3); 84 (4).
 La Sabina 17 (5); 42 (6, 7).
 Llano de Olivares 114 (8, 9).

(1/2)

VI.—CERAMICA

En sólo 30 sepulcros megalíticos hemos hallado fragmentos de cerámica (fig. 17 y lám. IX, b), generalmente inutilizables, habiendo podido identificar hasta 107 vasos. En *La Sabina* 59, había restos de 27 vasos.

Cerámica sin decoración.

Algunos de los bordes más característicos los hemos representado en la figura 18. Todos los tipos de pasta están presentes, desde la pasta fina, lisa y

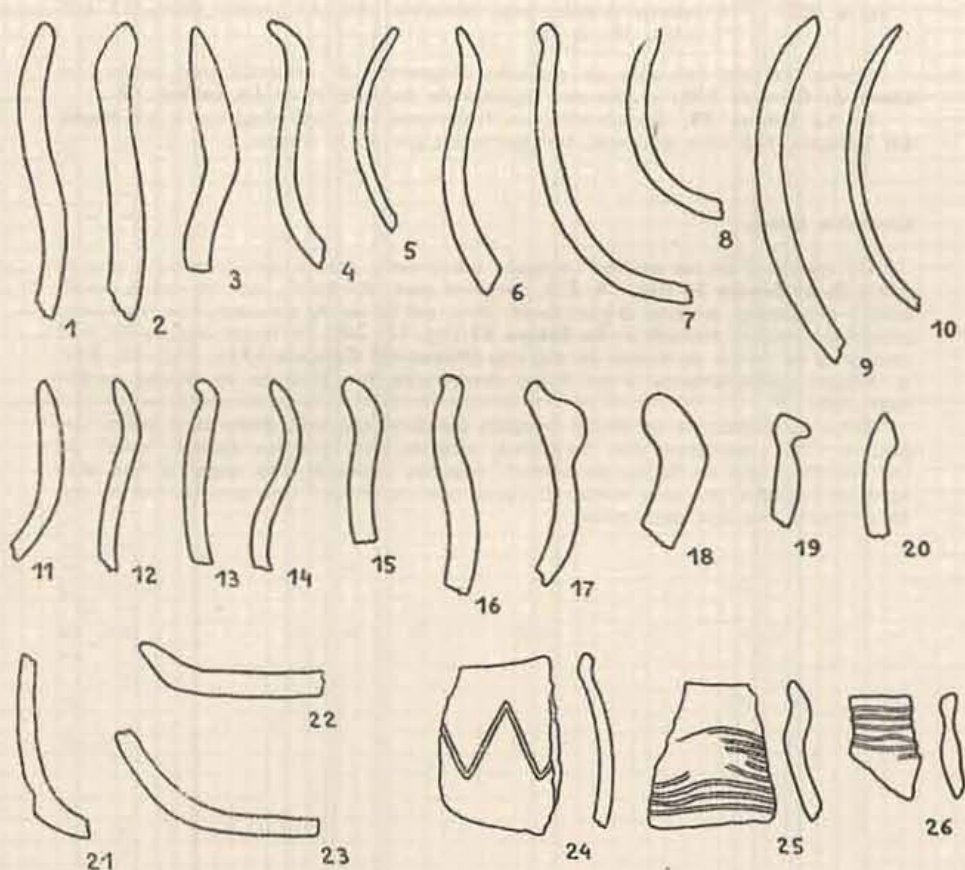


Fig. 18.—Cerámica. Sección de bordes y fragmentos decorados:

La Sabina 18 (18, 22, 23); 19 (5); 34 (25); 49 (9, 10); 57 (26); 59 (3, 4, 11, 12, 13, 14, 15, 21); 62 (1, 2).

Majadillas 80 (20); 84 (6, 7, 8, 19).

Llano de Olivares 105 (16, 17).

Hoyas del Conquín 131 (24).

(1/2)

negra, a la gruesa, espesa (30 mm.), con inclusiones; esta última reservada para vasos de gran tamaño.

Han podido ser reconstruidos 6 vasos lisos que proceden de las siguientes sepulturas:

- La Sabina 49** | 1 vaso bicónico, recubierto de una fina pasta rojiza en el exterior. Alt. 8 cm.; diám. 10 cm. (Lám. IX, b, 6).
- La Sabina 59** | 1 cuenco pequeño. Alt. 3,8 cm.; diám. 11 cm. (Lám. IX, b, 1),
1 cazuela de tipo campaniforme. Alt. 6,6 cm.; diám. 20,5 cm. (Lám. IX, b, 2).
- Majadillos 67** | 1 plato algo profundo. Alt. 4,5 cm.; diám. 20 cm. (Lámina IX, b, 3).
- Majadillos 84** | 1 vaso pequeño, complementario de unos fragmentos hallados por Siret en el mismo dolmen. Alt. 6 cm.; diám. 10 cm. (Lámina IX, b, 4).
- Llano de Olivares 102** | 1 cuenco grande, casi completo. Alt. 13,5 cm.; diám. 23 cm. (Lám. IX, b, 5).

Hemos hallado tan sólo un pequeño fragmento de cerámica con pezón, en **Llano de Olivares 105**, y otro con agujero de suspensión en **La Sabina 19**.

En **La Sabina 49**, descubrimos un fragmento de copa argárica y en **Hoyas del Conquin 135** otro de copa, con parte del pie de la misma.

Cerámica incisa.

De cerámica incisa se han recogido únicamente tres fragmentos: uno procedente de **La Sabina 34** (fig. 18, 25), conserva parte del borde, con incisiones paralelas y arqueadas, a veces discontinuas; otro, del borde de un vaso, con incisiones paralelas también, hallado en **La Sabina 57** (fig. 18, 26). Un tercer fragmento, con incisiones en forma de líneas en zig-zag (**Hoyas del Conquin 131**), (fig. 18, 24), se adapta perfectamente a un trozo descubierto por Siret en la misma sepultura (66).

Entre la abundante cerámica recogida por Siret merecen destacar 8 vasos con pezones; 16 fragmentos con incisiones, uno de ellos con los típicos "ojos" de Los Millares; uno en forma de animal. Algunos vasos de tipo argárico han sido también hallados por este autor. El resto, que constituye una gran mayoría, son de cerámica lisa, sin decoración.

(66) G. y V. LEISNER, loc. cit. nota 3, lám. 37, fig. 2, 13.

OBJETOS de PEDRA	SABINA										MAJADILLAS										OLIVARES										CONQUIH										TOTAL																																																																																																																																																																																																																																																																																																																																																																																																																																																																																																																																																																																																																																																																																																																																																																																																																																																																																																																																																																																																																																																																																																																																																																																																																																																																																																																																																																																																																																																																																															
	16	17	18	19	20	21	22	23	24	25	26	27	28	29	30	31	32	33	34	35	36	37	38	39	40	41	42	43	44	45	46	47	48	49	50	51	52	53	54	55		56	57	58	59	60	61	62	63	64	65	66	67	68	69	70	71	72	73	74	75	76	77	78	79	80	81	82	83	84	85	86	87	88	89	90	91	92	93	94	95	96	97	98	99	100	101	102	103	104	105	106	107	108	109	110	111	112	113	114	115	116	117	118	119	120	121	122	123	124	125	126	127	128	129	130	131	132	133	134	135	136	137	138	139	140	141	142	143	144	145	146	147	148	149	150	151	152	153	154	155	156	157	158	159	160	161	162	163	164	165	166	167	168	169	170	171	172	173	174	175	176	177	178	179	180	181	182	183	184	185	186	187	188	189	190	191	192	193	194	195	196	197	198	199	200	201	202	203	204	205	206	207	208	209	210	211	212	213	214	215	216	217	218	219	220	221	222	223	224	225	226	227	228	229	230	231	232	233	234	235	236	237	238	239	240	241	242	243	244	245	246	247	248	249	250	251	252	253	254	255	256	257	258	259	260	261	262	263	264	265	266	267	268	269	270	271	272	273	274	275	276	277	278	279	280	281	282	283	284	285	286	287	288	289	290	291	292	293	294	295	296	297	298	299	300	301	302	303	304	305	306	307	308	309	310	311	312	313	314	315	316	317	318	319	320	321	322	323	324	325	326	327	328	329	330	331	332	333	334	335	336	337	338	339	340	341	342	343	344	345	346	347	348	349	350	351	352	353	354	355	356	357	358	359	360	361	362	363	364	365	366	367	368	369	370	371	372	373	374	375	376	377	378	379	380	381	382	383	384	385	386	387	388	389	390	391	392	393	394	395	396	397	398	399	400	401	402	403	404	405	406	407	408	409	410	411	412	413	414	415	416	417	418	419	420	421	422	423	424	425	426	427	428	429	430	431	432	433	434	435	436	437	438	439	440	441	442	443	444	445	446	447	448	449	450	451	452	453	454	455	456	457	458	459	460	461	462	463	464	465	466	467	468	469	470	471	472	473	474	475	476	477	478	479	480	481	482	483	484	485	486	487	488	489	490	491	492	493	494	495	496	497	498	499	500	501	502	503	504	505	506	507	508	509	510	511	512	513	514	515	516	517	518	519	520	521	522	523	524	525	526	527	528	529	530	531	532	533	534	535	536	537	538	539	540	541	542	543	544	545	546	547	548	549	550	551	552	553	554	555	556	557	558	559	560	561	562	563	564	565	566	567	568	569	570	571	572	573	574	575	576	577	578	579	580	581	582	583	584	585	586	587	588	589	590	591	592	593	594	595	596	597	598	599	600	601	602	603	604	605	606	607	608	609	610	611	612	613	614	615	616	617	618	619	620	621	622	623	624	625	626	627	628	629	630	631	632	633	634	635	636	637	638	639	640	641	642	643	644	645	646	647	648	649	650	651	652	653	654	655	656	657	658	659	660	661	662	663	664	665	666	667	668	669	670	671	672	673	674	675	676	677	678	679	680	681	682	683	684	685	686	687	688	689	690	691	692	693	694	695	696	697	698	699	700	701	702	703	704	705	706	707	708	709	710	711	712	713	714	715	716	717	718	719	720	721	722	723	724	725	726	727	728	729	730	731	732	733	734	735	736	737	738	739	740	741	742	743	744	745	746	747	748	749	750	751	752	753	754	755	756	757	758	759	760	761	762	763	764	765	766	767	768	769	770	771	772	773	774	775	776	777	778	779	780	781	782	783	784	785	786	787	788	789	790	791	792	793	794	795	796	797	798	799	800	801	802	803	804	805	806	807	808	809	810	811	812	813	814	815	816	817	818	819	820	821	822	823	824	825	826	827	828	829	830	831	832	833	834	835	836	837	838	839	840	841	842	843	844	845	846	847	848	849	850	851	852	853	854	855	856	857	858	859	860	861	862	863	864	865	866	867	868	869	870	871	872	873	874	875	876	877	878	879	880	881	882	883	884	885	886	887	888	889	890	891	892	893	894	895	896	897	898	899	900	901	902	903	904	905	906	907	908	909	910	911	912	913	914	915	916	917	918	919	920	921	922	923	924	925	926	927	928	929	930	931	932	933	934	935	936	937	938	939	940	941	942	943	944	945	946	947	948	949	950	951	952	953	954	955	956	957	958	959	960	961	962	963	964	965	966	967	968	969	970	971	972	973	974	975	976	977	978	979	980	981	982	983	984	985	986	987	988	989	990	991	992	993	994	995	996	997	998	999	1000	1001	1002	1003	1004	1005	1006	1007	1008	1009	1010	1011	1012	1013	1014	1015	1016	1017	1018	1019	1020	1021	1022	1023	1024	1025	1026	1027	1028	1029	1030	1031	1032	1033	1034	1035	1036	1037	1038	1039	1040	1041	1042	1043	1044	1045	1046	1047	1048	1049	1050	1051	1052	1053	1054	1055	1056	1057	1058	1059	1060	1061	1062	1063	1064	1065	1066	1067	1068	1069	1070	1071	1072	1073	1074	1075	1076	1077	1078	1079	1080	1081	1082	1083	1084	1085	1086	1087	1088	1089	1090	1091	1092	1093	1094	1095	1096	1097	1098	1099	1100	1101	1102	1103	1104	1105	1106	1107	1108	1109	1110	1111	1112	1113	1114	1115	1116	1117	1118	1119	1120	1121	1122	1123	1124	1125	1126	1127	1128	1129	1130	1131	1132	1133	1134	1135	1136	1137	1138	1139	1140	1141	1142	1143	1144	1145	1146	1147	1148	1149	1150	1151	1152	1153	1154	1155	1156	1157	1158	1159	1160	1161	1162	1163	1164	1165	1166	1167	1168	1169	1170	1171	1172	1173	1174	1175	1176	1177	1178	1179	1180	1181	1182	1183	1184	1185	1186	1187	1188	1189	1190	1191	1192	1193	1194	1195	1196	1197	1198	1199	1200	1201	1202	1203	1204	1205	1206	1207	1208	1209	1210	1211	1212	1213	1214	1215	1216	1217	1218	1219	1220	1221	1222	1223	1224	1225	1226	1227	1228	1229	1230	1231	1232	1233	1234	1235	1236	1237	1238	1239	1240	1241	1242	1243	1244	1245	1246	1247	1248	1249	1250	1251	1252	1253	1254	1255	1256	1257	1258	1259	1260	1261	1262	1263	1264	1265	1266	1267	1268	1269	1270	1271	1272	1273	1274	1275	1276	1277	1278	1279	1280	1281	1282	1283	1284	1285	1286	1287	1288	1289	1290	1291	1292	1293	1294	1295	1296	1297	1298	1299	1300	1301	1302	1303	1304	1305	1306	1307	1308	1309	1310	1311	1312	1313	1314	1315	1316	1317	1318	1319	1320	1321	1322	1323	1324	1325	1326	1327	1328	1329	1330	1331	1332	1333	1334	1335	1336	1337	1338	1339	1340	1341	1342	1343	1344	1345	1346	1347	1348	1349	1350	1351	1352	1353	1354	1355	1356	1357	1358	1359	1360	1361	1362	1363	1364	1365	1366	1367	1368	1369	1370	1371	1372	1373	1374	1375	1376	1377	1378	1379	1380	1381	1382	1383	1384	1385	1386	1387	1388	1389	1390	1391	1392	1393	1394	1395	1396	1397	1398	1399	1400	1401	1402	1403	1404	1405	1406	1407	1408	1409	1410	1411	1412	1413	1414	1415	1416	1417	1418	1419	1420	1421	1422	1423	1424	1425	1426	1427	1428	1429	1430	1431	1432	1433	1434	1435	1436	1437	1438	1439	1440	1441	1442	1443	1444	1445	1446	1447	1448	1449	1450	1451	1452	1453	1454	1455	1456	1457	1458	1459	1460	1461	1462	1463	1464	1465	1466	1467	1468	1469	1470	1471	1472	1473	1474	1475	1476	1477	1478	1479	1480	1481	1482	1483	1484	1485	1486	1487	1488	1489	1490	1491	1492	1493	1494

VI

RITOS FUNERARIOS

De los 198 sepulcros megalíticos excavados, hemos obtenido restos de 224 individuos, cuya edad probable ha podido determinarse, de los cuales 64 son infantiles, 27 juveniles, 126 adultos y 7 seniles. Además, se han recogido más de 1.500 dientes sueltos.

Siret pudo identificar restos de 760 esqueletos, procedentes de 103 sepulcros, aunque no especifica la edad de los individuos.

En el cuadro siguiente se compara la mortalidad por edades en poblaciones de distintas épocas:

Procedencia (Autores)	Período	n	EDADES							
			0-12		13-20		21-60		61-X	
			n	%	n	%	n	%	n	%
Piñar (García Sánchez 1957)	Neo-eneolítico	36	16	44,4	6	16,6	13	36,1	1	2,7
Levante español * (Fusté 1954)	Neo-eneolítico	101	25	24,8	15	14,9	60	59,3	1	1,0
Gorafe (García Sánchez 1959)	Eneolítico	224	64	28,5	27	12,0	126	56,2	7	3,1
Anatolia * (Varios-Senyürek 1951)	Calcolítico y Edad del Cobre	104	33	31,7	13	12,5	54	51,9	4	3,8
Hispania y Lusitania * (Mac Donell 1913)	Época romana	1996	188	9,4	329	16,4	1174	58,7	305	15,2
Judíos de Montjuich * (Prevosti 1951)	Edad Media	113	15	13,5	12	10,6	59	52,2	27	23,9

* Según M. Fusté (67).

Llama la atención la disminución progresiva de la mortalidad infantil y el aumento del número de longevos en el transcurso de las edades, a medida que nos acercamos a la época actual.

En muy pocos casos hemos excavado en terreno virgen, por lo cual las conclusiones que damos no tienen una validez general.

(67) M. FUSTE ARA: "La duración de la vida en la población española desde la Prehistoria hasta nuestros días", en Trabajos del Instituto "Bernardino de Sahagún", del C. S. I. C., Vol. XIV, núm. 3, Barcelona, 1954, págs. 81 a 104.

M. FUSTE ARA: "Estudio antropológico de los pobladores Neo-Eneolíticos de la Región Valenciana", en Serie de Trabajos Varios del Servicio de Investigación Prehistórica de la Excm. Diputación Provincial, núm. 20, Valencia, 1957.

Como datos seguros podemos señalar la existencia de un gran número de esqueletos en las tumbas trapezoidales, como era de suponer. La cifra máxima alcanzada ha sido de 22 individuos en **Majadillas 84**, donde Siret identificó hasta 20 esqueletos. No se crea, sin embargo, que los sepulcros pequeños contuvieran pocos restos humanos. En **Llano de la Cuesta de Guadix 89**, de dimensiones reducidas, hemos identificado vestigios de 8 individuos. En este dolmen, precisamente, ha sido estudiada la posición de los cadáveres, por hallarse éstos en una zona no violada: los cráneos se encontraban en la entrada de la sepultura, perfectamente adosados entre sí, los huesos de las extremidades indicando un fuerte plegamiento de los cadáveres, que debieron de ser enterrados simultáneamente en esta posición, como lo prueba la longitud máxima de la cámara, que mide 1,45 m. Esta práctica perdura en ciertos pueblos primitivos actuales (Hotentotes, andamanes y algunas tribus australianas, etc). Otro ejemplo, bien característico, lo tenemos en **Llano de Olivares 122**: se trata de un dolmen pentagonal, de 1,40 x 1,50 m., donde se hallaron restos de 11 individuos, de los cuales, 7 cráneos se apoyaban contra el pilar de la entrada de la cámara.

El hallazgo de cuentas de collar en el rincón Sur de la cámara (**La Sabina 49, Majadillas 84**), refuerza la opinión de que los muertos estaban orientados con la cabeza hacia el corredor.

Como hecho siempre constante conviene destacar la presencia de esqueletos infantiles acompañando a los de jóvenes y adultos, lo que indicaría cierto grado de parentesco.

La presencia de huesos carbonizados en numerosos dólmenes nos induce a pensar en una cremación incompleta de los cadáveres, aunque en algunos casos haya podido producirse este fenómeno por fogatas encendidas por pastores, sobre todo, cuando los huesos carbonizados proceden de sepulturas violadas.

En **La Sabina 42**, dos pequeñas azuelas estaban situadas al lado de un cráneo, que presentaba incisiones intencionales en el occipucio. En Cuesta de la Sabina 53 un cráneo trepanado fue descubierto por Siret. De **La Sabina 36**, un húmero con fractura consolidada.

En diez dólmenes hemos hallado restos de animales domésticos: **Bos, Equus, Capra, Lepus**. Este hecho fue ya señalado por Siret, que encontró, además, huesos de **Sus** y de aves.

Podemos concluir, pues, que los sepulcros megalíticos sirvieron de tumbas colectivas; que las inhumaciones fueron simultáneas—lo que exige la práctica de sacrificios forzados o el padecimiento de graves epidemias—, de carácter familiar, reservándose los

grandes dólmenes trapezoidales para el grupo más destacado de la tribu; que los cadáveres se enterraron en posición forzada, con la cabeza orientada hacia el corredor; en fin, que en otros casos se practicó la cremación parcial como en otros sitios (68).

Las prácticas quirúrgicas mencionadas, de profundo sentido ritual algunas de ellas, sugieren la existencia de conocimientos médicos elementales, y de cuidados higiénicos.

El hecho de enterrar junto al muerto sus armas y utensilios, proveyéndolo de alimento, indica la existencia de un culto a la muerte que, desde el paleolítico medio, había de perdurar hasta nuestros días. Las grandes construcciones megalíticas exigen una complicada organización social, cuyos miembros practicarían el culto solar.

VII

RESUMEN Y CONCLUSIONES

Se han estudiado en el presente trabajo la tipología arquitectónica y el ajuar funerario de 198 dólmenes, que excavamos durante los años 1955 y 1956. La situación de los citados sepulcros megalíticos puede verse en los mapas (figuras 1 a 4 y 14). Se distribuyen a ambas márgenes del río de Gorafe, desde las inmediaciones de Gor hasta Baños de Alicún, en una extensión de 17 kilómetros. Por excepción, el grupo de El Baúl se aleja un poco de esta área, pero hemos creído conveniente incluirlo en nuestro estudio para completar la totalidad de las sepulturas de la región más oriental de la provincia de Granada.

Para unificar las investigaciones que anteriormente se hicieron en esta región, se ha procedido a establecer una correlación entre los sepulcros dibujados por los Leisner y excavados por Siret con los nuestros, basándonos para ello en la situación y plantas de cada uno de los estudiados por estos autores. En la primera parte de este trabajo se exponen las dificultades con que tropezamos al establecer dichas relaciones y las razones de las mismas, que no hemos de repetir aquí.

Tipológicamente, los sepulcros megalíticos de Gorafe se reparten en cinco clases fundamentales.

1) pentagonales, que representan un 50 por 100 aproximadamente del total y cuyas dimensiones son bastante uniformes, oscilando de 1 m. a 2,50 m. la longitud de la cámara.

(68) A. ARRIBAS, *op. cit.* nota 37, pág. 79.

A. ARRIBAS: "El sepulcro megalítico del Cabecico de Aguilar, de Cuartillas (Mojácar, Almería)", en *Ampurias*, XVII-XVIII, Barcelona, 1955-1956, pág. 224.

2) trapezoidales, poco frecuentes, son los de mayor tamaño, alcanzando la cámara hasta 5,00 m. de longitud máxima.

3) rectangulares, de medianas dimensiones.

4) cuadrangulares, que son los más pequeños, el menor mide 0'75 m. de longitud.

5) poligonales, con corredor o sin él y redondeados.

Las cistas están representadas tan sólo por tres ejemplares.

Respecto a la técnica de falsa cúpula, no hemos tenido la ocasión de estudiar los siete sepulcros que menciona Siret, por haber desaparecido.

La orientación predominante del corredor es al Sureste, oscilando generalmente de Este a Sur.

* * *

La distinción en grupos geográficos que hemos establecido tiene tan sólo un fin descriptivo. Podemos suponer que las poblaciones de pastores que habitaron estas altiplanicies esteparias, durante un período que abarca más de mil años de duración, lo hicieron de manera sucesiva, dada la pequeña extensión de la región estudiada. Esta consideración surge de la presencia en un mismo grupo de sepulcros megalíticos de edades diferentes.

El estudio de los ajuares funerarios permite algunas consideraciones de orden cronológico y cultural:

La falta o pobreza de material arqueológico, sin objetos de adorno personal, y el tipo sencillo de dolmen poligonal sin corredor, de reducidas dimensiones, indicarían cierto grado de arcaísmo (**La Sabina, 42 y 46, Llano de la Cuesta de Guadix 94**), aunque a veces puede ser aparente por las violaciones sufridas, y tendría sus precedentes en las pequeñas sepulturas individuales, de 7 u 8 losas, con túmulo y cromlech, del Cerro de las Canteras I (69), pertenecientes a la fase intermedia de la cultura de Almería, según Pericot (70). Algunos sepulcros (**La Sabina 40 y Llano de Olivares 102**, entre los nuestros; Llano de Alicún 4 y 13, Cuesta de la Sabina 35 y 36, Llano de los Castellones 9, Puntal de la Rambla 1 y 4, de Siret), con brazaletes de pectúnculo, hachas y microlitos, sin metal, serían contemporáneos, perdurando estos elementos en la fase siguiente.

(69) F. de MOTOS, loc. cit. nota 38, pág. 72, fig. 35.

(70) L. PERICOT; "La España primitiva", Barcelona, 1950, pág. 134.

Para Pericot (71), los brazaletes serían indicadores de un comercio mediterráneo cuyo centro en la Península sería la costa levantina, difundándose desde allí por el occidente de Europa. Los considera del Eneolítico inicial, antes del apogeo del uso del cobre, alrededor del 2500 a. C. (72). Para Siret, son propios de la etapa arcaica del Garcel, aunque siguen usándose hasta el momento de Los Millares, como lo prueban los ajuares funerarios de los sepulcros de **La Sabina 59** y **Majadillas 84**. Los Leisner los incluyen en su grado 1, de facies neolítica, junto a los microlitos y hachas pulimentadas (73).

Denotan fuerte influencia portuguesa algunos sepulcros. Entre los más característicos podemos citar los de Baños de Alicún 10 y 16 de Siret, y nuestro **Majadillas 78**, donde se hallaron placas-ídolos. En cambio, la influencia de Los Millares ha sido preponderante en la inmensa mayoría de los dólmenes estudiados. Algunos cuchillos de sílex (**La Sabina 49**, **Hoyas del Conquín 141**), el puñal de hueso de la Gabiarra 113 de Siret, los fragmentos de cerámica de **La Sabina 56**, **Hoyas del Conquín 131**, y una cabeza de alfiler de hueso torneada, hallada por Siret en nuestro **Majadillas 68**, muestran dicha influencia.

En otros sepulcros megalíticos estudiados por nosotros se podría señalar también la misma influencia millarensis: **La Sabina 17** y **62**, **Majadillas, 66, 70, 72** y **74**, **Llano de Olivares 104** y **Llano del Cerrillo de las Liebres 151**; igualmente en los siguientes, excavados por Siret: Alicún 7, La Sabina 30 y 56, Llano del Carrascal 3, La Gabiarra 113 y Las Viñas 116.

Comprobamos en esta época de apogeo, fenómenos de fusión cultural, puntas de flecha de base cóncava, de aletas muy pronunciadas y otros materiales, típicamente dolménicos, mezclados con brazaletes de pectúnculo, ídolos, conchas perforadas, cuentas de caliza y puntas de flecha de pedúnculo y aletas, de carácter almeriense.

Los grupos del Llano del Cerrillo de las Liebres y Gabiarra, presentan bastantes sepulcros tardíos, dándose en algunos de ellos una perduración hasta la época argárica, como lo demuestra el hallazgo de cerámica y objetos propios de dicha cultura. Entre los

(71) L. PERICOT GARCIA: "Sobre algunos objetos de ornamento del Eneolítico del Este de España", en Anuario del Cuerpo Facultativo de Bibliotecarios, Archiveros y Arqueólogos (Homenaje a Mérida, vol. III), pág. 143, fig. 1.

(72) L. PERICOT GARCIA, loc. cit. nota 70, págs. 190 y 197.

(73) G. y V. LEISNER, loc. cit. nota 3, pág. 390.

excavados por Siret hay que mencionar La Gabiarra 66 y 86 y Cejo de Cabrerizas 111, y entre los nuestros **Hoyas del Conquín 135** y **La Sabina 49**. El hallazgo de una cuenta de vidrio azul en este último atestigua la etapa tardía del monumento. Cuentas de este tipo se hallaron en la cueva francesa de la Treille, en Maillac (Aude) (74), que datarían de los últimos siglos del segundo milenio (1200 a. C.). Del mismo dolmen proceden también unas cuentas de cobre que, según Siret, pertenecerían a la Edad del Hierro. Este autor halló también otras cuentas idénticas en Llano de la Cuesta de Almiel 24, Llano de las Viñas 98, Cejo de las Cabrerizas 111, Las Torrecillas 107, Llano de la Gabiarra 79 y en el nuestro **La Sabina 58**, donde precisamente encontramos una punta de flecha de cobre, de aletas y pedúnculo y nervio central, que tiene su paralelo en otra idéntica procedente de Castilleja de Guzmán (Sevilla) (75) y que consideramos como un tipo evolucionado. El descubrimiento de tres poblados argáricos en Gorafe (76), refuerza la opinión de estos contactos locales que hemos señalado.

CRONOLOGIA

En síntesis podemos agrupar los sepulcros megalíticos del valle de Gorafe en tres periodos:

1) Al primero pertenecerían los dólmenes de tipo poligonal, cerrado, con escaso ajuar funerario (**La Sabina 42** y **46** y **Llano de la Cuesta de Guadix 94**), y la mayoría de los que contienen brazaletes de pectúnculo. Corresponderían a la transición del Neolítico final al Bronce I (2.500-2.300 a. C.).

2) Los tipos constructivos evolucionados, con abundante material arqueológico, en que se advierte una gran influencia de Los Millares, y que son la mayoría de los investigados, corresponden a un momento de apogeo cultural. Pertenecerían al Bronce I (Eneolítico (2.300-1.800 a. C.).

3) Los fenómenos tardíos, con metal abundante, sobre todo bronce, vasos carenados, etc. de influencia y posible contacto local

(74) L. PERICOT GARCIA: "Los sepulcros megalíticos catalanes y la cultura pirenaica", 2.^a edición, Barcelona, 1950, págs. 242 y 247.

(75) B. SÁEZ MARTÍN: "Sobre la supuesta existencia de una Edad del Bronce en el Sahara Occidental y Africa Menor", en Cuadernos de Historia Primitiva, Año IV, núm. 2, pág. 116, fig. 2, núm. 11.

(76) M. GARCÍA SANCHEZ: "El poblado argárico del Cerro del Culantrillo, en Gorafe (Granada)", en curso de publicación.

con la cultura del Argar. Aquí incluimos algunos sepulcros de cúpula desaparecidos, con cerámica y objetos de metal de dicha época. Caerían ya en la transición del Bronce I al II (1.800-1.700 a. C.), perdurando en ciertos casos (**La Sabina 49**) hasta el pleno Bronce II argárico.

APÉNDICE

CORRELACION ENTRE LOS SEPULCROS ESTUDIADOS POR SIRET, LEISNER Y NOSOTROS

GARCÍA SANCHEZ-SPAHNI	SIRET	LEISNER
4. Baños de Alicún (Villanueva de las Torres)	Llano de los Baños de Alicún 8	—
6. "	Llano de los Baños de Alicún 5	—
7. "	Llano de Alicún 2	Llano de los Baños de Alicún L 6
8. "	Llano de los Baños de Alicún 11	Llano de los Baños de Alicún L 2
9. "	Llano de los Baños de Alicún 10 a	Llano de los Baños de Alicún L 1
10. "	Llano de Alicún 3	Llano de los Baños de Alicún L 5
11. "	—	Cerro de la Graja L 3
12. "	Loma de la Graja 1, Alicún	Cerro de la Graja L 4
16. La Sabina (Gorafe)	Cuesta de la Sabina 36 (Gorafe)	—
17. "	Cuesta de la Sabina 33 (Gorafe)	—
18. "	Cuesta de la Sabina 34 (Gorafe)	—
19. "	—	La Sabina L 14
20. "	—	La Sabina L 1
21. "	Cuesta de la Sabina 35 (Gorafe)	La Sabina L 6
22. "	—	La Sabina L 10
23. "	—	La Sabina L 13
24. "	Llano de la Sabina 97 (Guadix)	La Sabina L 8
27. "	—	La Sabina L 7
28. "	Cuesta de la Sabina 29 (Gorafe)	La Sabina L 2
29. "	—	La Sabina L 9
30. La Sabina (Guadix)	Llano de la Sabina 96 (Guadix)	La Sabina L 4
31. "	Llano de la Sabina 95 (Guadix)	—
32. La Sabina (Gorafe)	Llano de la Sabina 56 (Guadix)	—
33. "	Cuesta de la Sabina 31 (Gorafe)	—
35. La Sabina (Guadix)	Llano de la Sabina 126 (Gorafe) o Cuesta de la Sabina 55 (Guadix)	—

GARCIA SANCHEZ-SPAHNI		SIRET	LEISNER
36.	La Sabina (Guadix)	Llano de la Sabina 102 (Guadix)	La Sabina L 5
38.	"	Llano de la Sabina 125 (Gorafe)	Los Castellones L 27
40.	"	Cuesta de la Sabina 53 (Guadix)	_____
43.	La Sabina (Gorafe)	Cuesta de la Sabina 32 (Gorafe)	La Sabina L 3
44.	La Sabina (Guadix)	_____	La Sabina L 11
47.	"	_____	Los Castellones L 39
49.	La Sabina (Gorafe)	Barranco de la Cuesta de la Sabina 58 (Guadix)	_____
50.	"	Barranco de la Cuesta de la Sabina 57 (Guadix)	_____
52.	"	Tollo sin Salida 101 (Gorafe)	_____
53.	"	Llano de los Castellones 10 (Gorafe)	Los Castellones L 37
54.	La Sabina (Guadix)	Llano de los Castellones 9 (Gorafe)	Los Castellones L 26
55.	La Sabina (Gorafe)	_____	Los Castellones L 11
56.	La Sabina (Guadix)	Llano de los Castellones 7 (Gorafe)	Los Castellones L 17
57.	La Sabina (Gorafe)	_____	Los Castellones L 38
58.	"	Llano de los Castellones 11 (Gorafe)	Los Castellones L 32
59.	La Sabina (Guadix)	Llano de la Sabina 99 (Guadix)	Los Castellones L 6
60.	"	_____	Los Castellones L 25
61.	"	_____	Los Castellones L 31
62.	"	Llano de Almiel 26 (Gorafe)	Los Castellones L 12
64.	Mojadillas (Gorafe)	Cuesta de Almiel 59 (Gorafe)	_____
65.	"	Llano de la Cuesta de Almiel 27 (Gorafe)	Los Castellones L 3
66.	"	Hoya de los Castellones 15 (Gorafe)	Los Castellones L 34
67.	"	Hoya de los Castellones 3 (Gorafe)	Los Castellones L 29
68.	"	Hoya de los Castellones 22 (Gorafe)	Los Castellones L 24
69.	"	Hoya de los Castellones 12 (Gorafe)	Los Castellones L 8
70.	"	Hoya de los Castellones 19 (Gorafe)	Los Castellones L 35
71.	"	Hoya de los Castellones 13 (Gorafe)	Los Castellones L 28
72.	"	Hoya de los Castellones 38 (Gorafe)	Los Castellones L 41
73.	"	Hoya de los Castellones 18 (Gorafe)	Los Castellones L 33
74.	"	Hoya de los Castellones 6 (Gorafe)	Los Castellones L 36
75.	"	Hoya de los Castellones 21 (Gorafe)	Los Castellones L 49
76.	"	_____	Los Castellones L 49
77.	"	Hoya de los Castellones 20 (Gorafe)	Los Castellones L 22
78.	"	Hoya de los Castellones 14 (Gorafe)	Los Castellones L 16

GARCIA SANCHEZ-SPAHNI	SIRET	LEISNER
79. Majadillas (Gorafe)	_____	Los Castellones L 49
80. "	Llano de la Cuesta de Almiel 23 (Gorafe)	Los Castellones L 42
81. Majadillas (Guadix)	Llano de la Cuesta de Almiel 24 (Gorafe)	Los Castellones L 15
82. "	Llano de la Cuesta de Almiel 25 (Gorafe)	Los Castellones L 23
83. Majadillas (Gorafe)	_____	Los Castellones L 44
84. "	Llano de los Castellones 8 (Gorafe)	Los Castellones L 4
85. "	Rambla del Agua 37 (Gorafe)	Los Castellones L 5
86. "	_____	Los Castellones L 43
87. Llano de la Cuesta de Guadix (Guadix)	Llano de la Cuesta de Guadix 52 (Guadix)	Los Castellones L 14
88. "	_____	Los Castellones L 45
89. "	_____	Los Castellones L 46
90. "	_____	Los Castellones L 47
91. "	Loma del Lobo 109, Llano de Guadix (Guadix)	Los Castellones L 21
92. "	_____	Los Castellones L 48
93. "	Loma del Lobo 110, Llano de Guadix (Guadix)	Los Castellones L 40
97. "	Llano de la Cuesta de Guadix 51 (Guadix)	Los Castellones L 10
98. "	Llano de la Cuesta de Guadix 50 (Guadix)	Los Castellones L 9
101. Llano de Olivares (Gorafe)	_____	Ostufer
102. "	Llano del Carrascal 41 (Gorafe)	Ostufer L 3
104. Llano de Olivares (Guadix)	Llano del Carrascal 39 (Gorafe)	Ostufer L 5
105. "	_____	Ostufer L 4
107. "	Llano de la Carrascosa 87 (Gorafe)	Ostufer L 8
108. "	Llano del Carrascal 82 (Gorafe)	Ostufer L 17
109. "	_____	Ostufer L 12
110. "	Llano del Carrascal 40 (Gorafe)	Ostufer L 13
111. "	_____	Ostufer L 7
112. "	Llano del Carrascal 15 (Gorafe)	Ostufer L 14
115. "	Llano de la Carrascosa 88 (Gorafe)	_____
116. "	Llano del Carrascal 17 (Gorafe)	_____
119. "	_____	Ostufer L 10
121. "	Llano del Carrascal 43 (Gor)	_____
129. Hoyas del Conquín (Gorafe)	Hoya del Conquín 44 (Gorafe)	Los Castellones L 30
130. "	Hoya del Conquín 47 (Gorafe)	Los Castellones L 13
131. "	Hoya del Conquín 46 (Gorafe)	Los Castellones L 2
132. "	Hoya del Conquín 45 (Gorafe)	Los Castellones L 18
133. "	Hoya del Conquín 1 (Gorafe)	_____

SEPULCROS MEGALITICOS DE GORAFE

71


GARCIA SANCHEZ-SPAHNI	SIRET	LEISNER
134 Hoyas del Conquín (Gorafe)	Hoya del Conquíl 5 (Gorafe)	Los Castellones L 1
135. "	Hoya del Conquíl 65 (Gorafe)	_____
137. "	Hoya del Conquíl 2 (Gorafe)	_____
138. "	Hoya del Conquíl 4 (Gorafe)	_____
141. "	Río de Gor 5 (Gorafe)	_____
145. Llano del Cerrillo de las Liebres (Guadix)	_____	Los Castellones L 20
146. "	_____	Los Castellones L 19
151. "	Hoya del Conquíl 48 (Guadix)	Los Castellones L 7
158. "	_____	La Gabiarra L 9
165. "	_____	Aljibe L 11
166. "	_____	Aljibe L 11
167. Gabiarra (Gor)	_____	La Gabiarra L 16
170. "	_____	La Gabiarra L 15
171. "	_____	La Gabiarra L 7
173. "	_____	La Gabiarra L 14
174. "	_____	La Gabiarra L 1
175. "	_____	La Gabiarra L 5
176. "	_____	La Gabiarra L 13
177. "	_____	La Gabiarra L 10
178. "	_____	La Gabiarra L 6
179. "	_____	La Gabiarra L 2
180. "	Llano de la Falsa Retama 2 (Gor)	_____
181. "	Llano de la Falsa Retama 1 (Gor)	_____
182. Llano de Carrascosa (Gor)	Llano de la Carrascosa 2 (Gor)	_____
183. "	Llano del Carrascal 42 (Gor)	Ostufer L 6
184. "	Llano del Carrascal 6 (Gor)	Ostufer L 16
185. "	Llano de la Carrascosa 3 (Gor)	Ostufer L 15
186. "	Llano del Carrascal 1 (Gor)	Ostufer L 1
187. "	_____	Ostufer L 18
188. "	Llano del Carrascal 3 (Gor)	Ostufer L 2
189. "	Hoya del Molino 93 (Gor)	_____
191. Torrecilla (Gor)	Las Torrecillas 107 (Gor)	_____
192. "	_____	Las Angosturas L 8
193. El Baúl (Gor)	Puntal de la Rambla 1 (Baza)	_____
194. "	Puntal de la Rambla 3 (Baza)	_____
195. "	Puntal de la Rambla 5 (Baza)	_____
196. "	Puntal de la Rambla 6 (Baza)	_____
197. "	Puntal de la Rambla 2 (Baza)	_____
198. "	Puntal de la Rambla 4 (Baza)	_____



Foto aérea en vista vertical del término de Gorafe (Servicio Cartográfico y Fotográfico del Aire).



Foto aérea en vista vertical del término de Gor (Servicio Cartográfico y Fotográfico del Aire).




a) Baños de Alicún 4.—b) Baños de Alicún 5, bajo majano de piedras



a) La Sabina 28.—b) La Sabina 33.—c) La Sabina 36.—d) La Sabina 43.




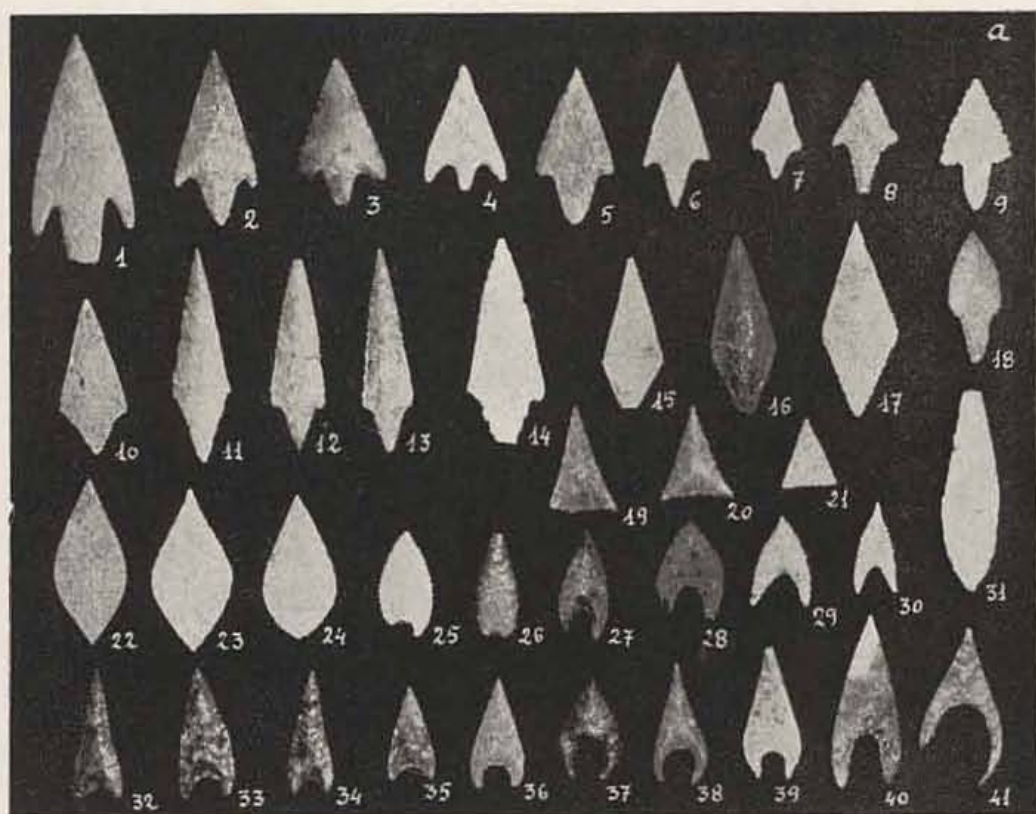
a) La Sabina 52.—b) La Sabina 55.—c) La Sabina 58.—d) La Sabina 59.



a. Majadillas 65.—b. Majadillas 67.—c. Majadillas 84.—d. Detalle de la puerta
de Majadillas 84.



a) Llano de la Cuesta de Guadix 89.—b) Hoyas del Conquin 131.—c) Hoyas del Conquin 124.—d) Llano Carrascosa 186.





a) Puntas de flecha:

La Sabina 19 (18); 40 (6, 10, 22); 43 (14); 49 (5, 38); 52 (1, 12, 13, 19, 20, 28, 32, 37, 41); 53 (21); 55 (25, 39); 56 (24, 34).—*Majadillas* 71 (8, 26, 35); 76 (23); 78 (15, 31); 84 (2, 3, 4, 11, 16, 17, 27, 36, 40); 86 (7, 9).—*Llano de Olivares* 104 (29).—*Hoya del Conquin* 131 (33). (1/2)

b) Cuchillos de sílex:

La Sabina 40 (14); 49 (1, 3, 13); 50 (11); 52 (8, 9); 54 (6); 62 (7).—*Majadillas* 80 (12); 82 (2); 84 (10).—*Llano de la Cuesta de Guadir* 97 (5).—*Gabiarra* 167 (4). (4/7)




a) Hachas de piedra pulimentada:

La Sabina 42 (2, 3); *Majadilla* 84 (6).—*Llano de la Cuesta de Guadir* 95 (1).—*Llano de Olivares* 114 (4, 5).—*Gabiarra* 167 (7), (5/9).

b) Cerámica:

La Sabina 49 (6); 59, (1, 2).—*Majadilla* 67 (3); 84 (4).—*Llano de Olivares* 102 (5), (2/7).



Llano del Oñar 102 (1).

Hoyas del Conquin 130 (20); 131 (33); 136 (2).

La Sabina 16 (10, 11, 12, 13); 40 (3); 49 (7, 8, 15, 16, 17, 25, 26, 27, 28, 29, 30, 31); 53 (34); 58 (21); 59 (32); 62 (22).

Majadillas 71 (5); 74 (24); 78 (9); 83 (35); 84 (4, 6, 14, 19); 86 (23).

Llano de la Cuesta de Guadir 92 (18).

(1 a 8 y 10 a 17 = 5/9).

(9, 18, 23, 24, 34, 35 = 4/5).

(19, 20, 21, 22, 23 y 25 a 33 = 7/10).